

# 2. Gemsongu – Genikutz

Gaishan Gong La 近傍の峰  
Hamokongga  
米堆(Midui)谷、秋果(Xinguo)谷、雪茹(Xueru)谷

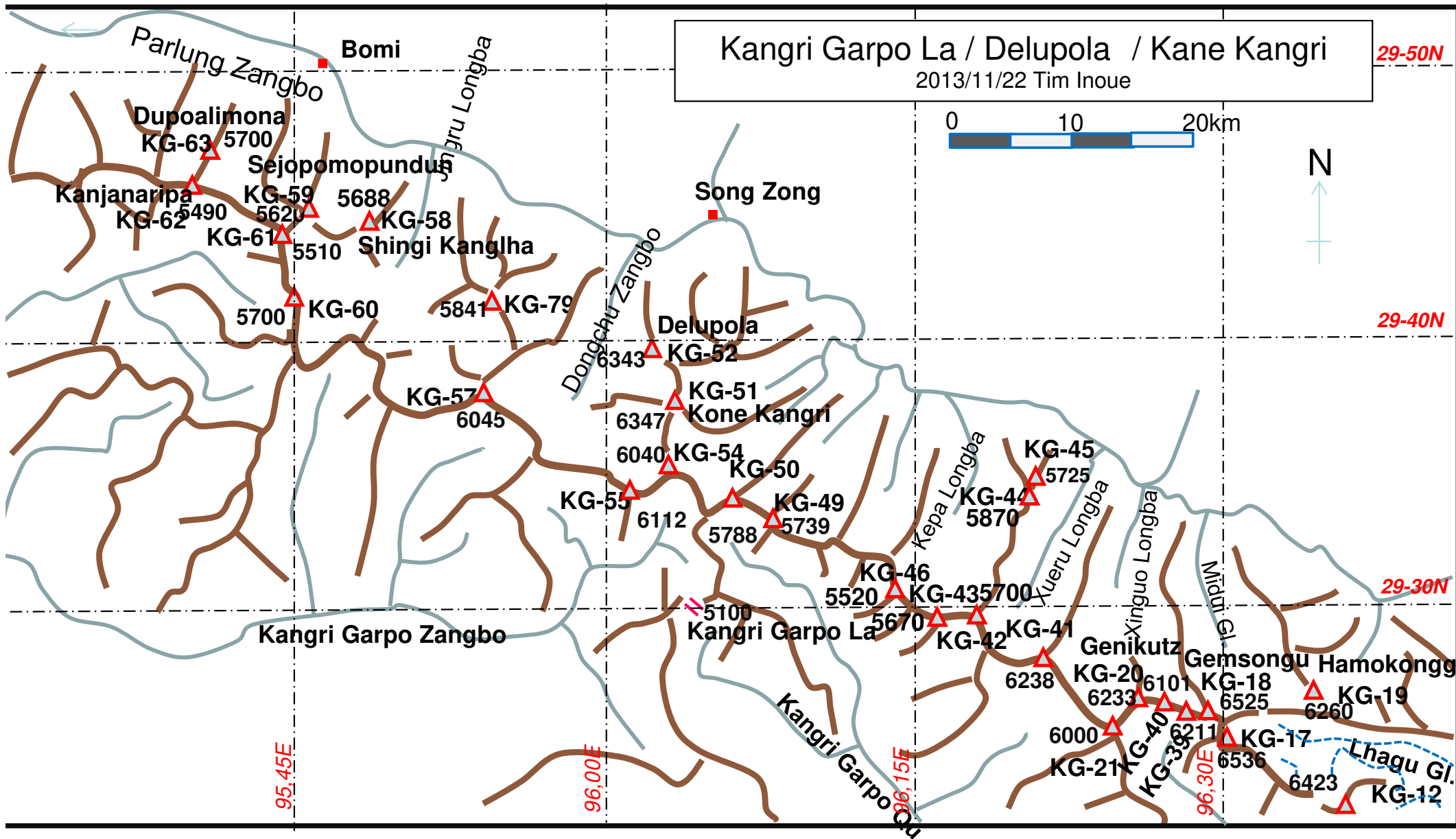
- KG-18 Gemsongu KG-19 Hamokongga KG-20 Genikutz KG-21
- KG-34
- KG-39 KG-40 KG-41 KG-42
- KG-44 KG-45
- KG-76 KG-77
- KG-111

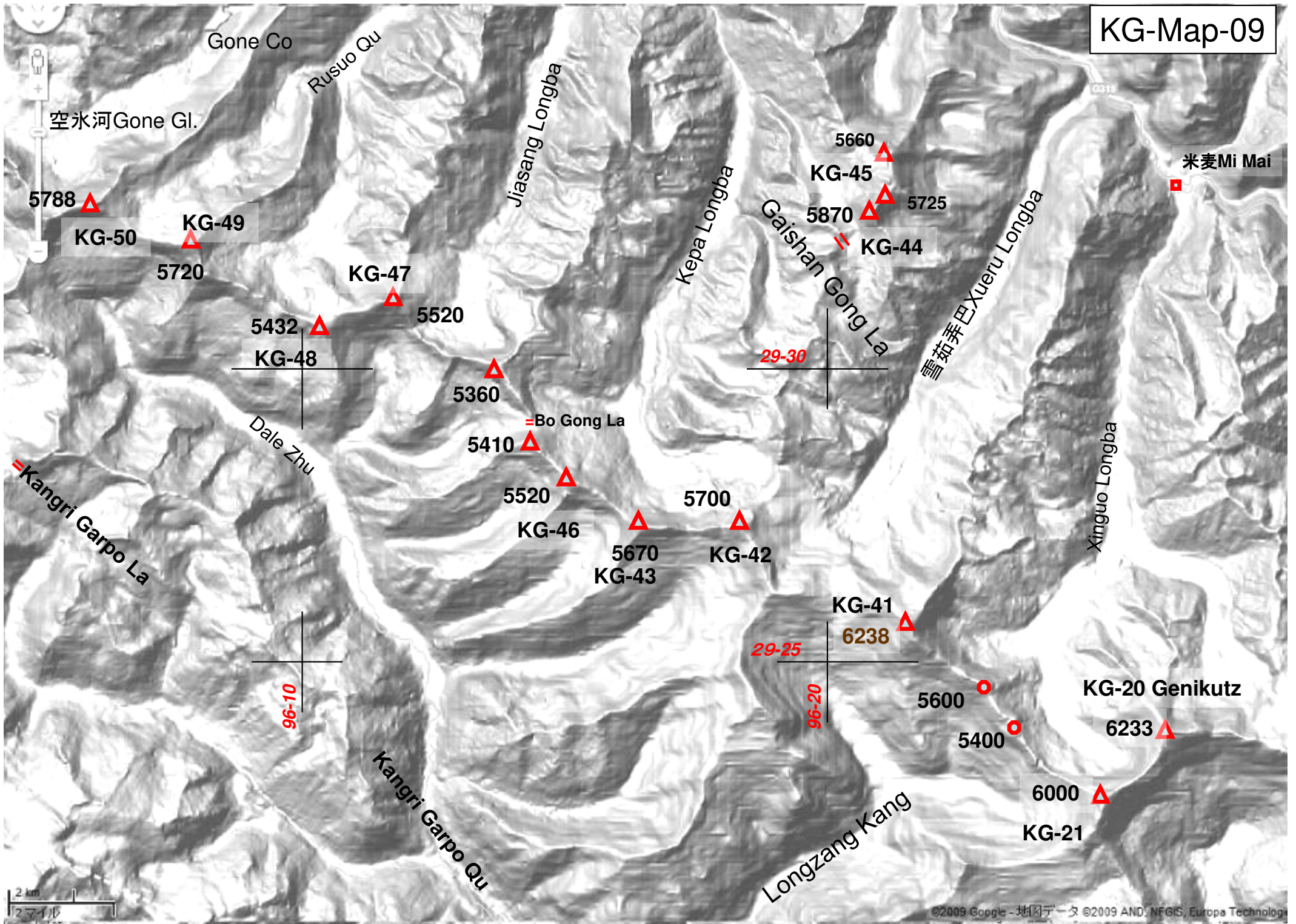
Areas of Kangri Garpo Mtns.

- General
- 1. Kone Kangri-Delupola
- 2. **Gemsongu-Genikutz**
- 3. Lhagu Glacier
- 4. Ata Glacier
- 5. Gheni-P6327

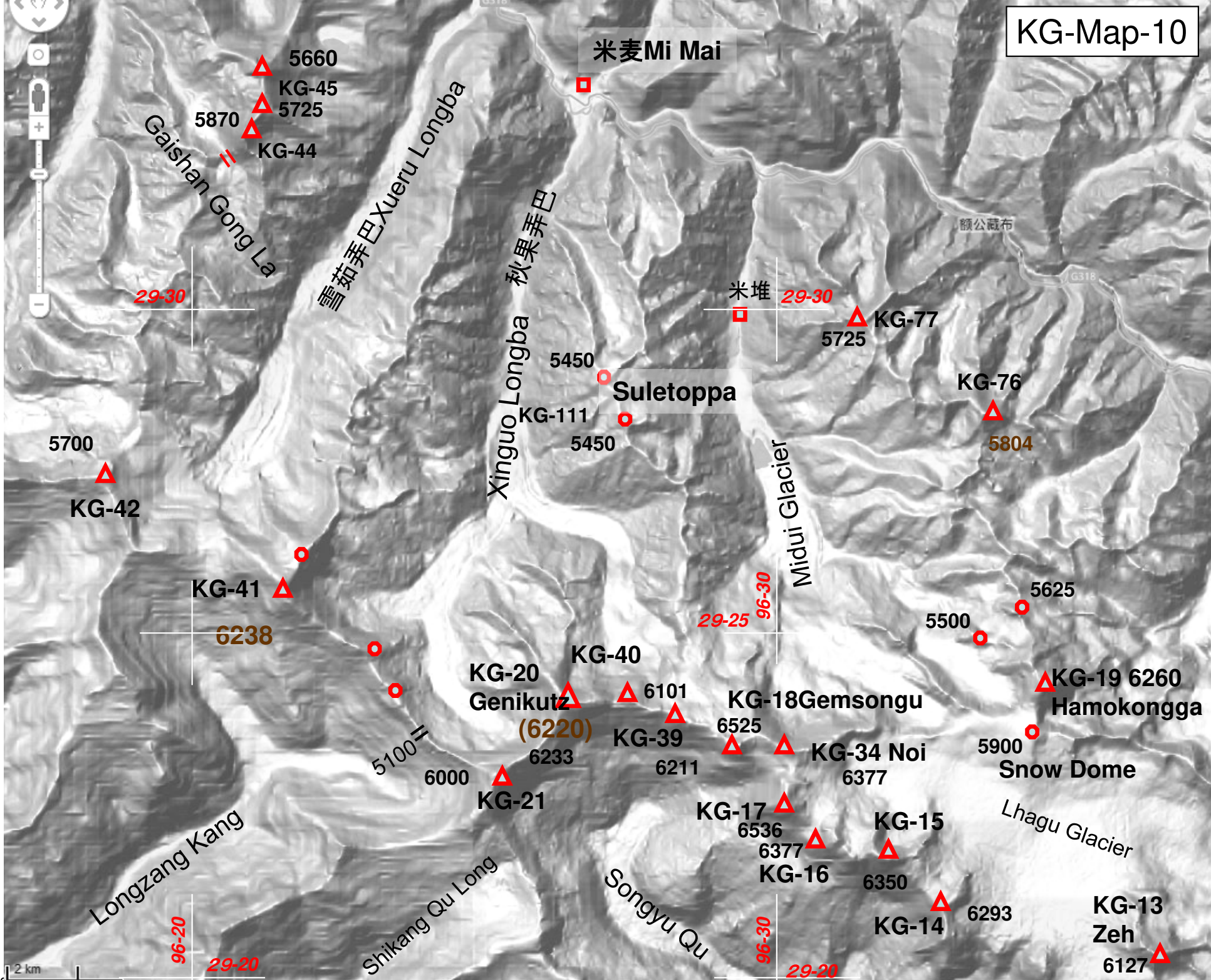
Peak Identification Study  
Kangri Garpo Mountains, East Tibet

Ver1.0. 2010/10/10  
ACKU Tim Inoue





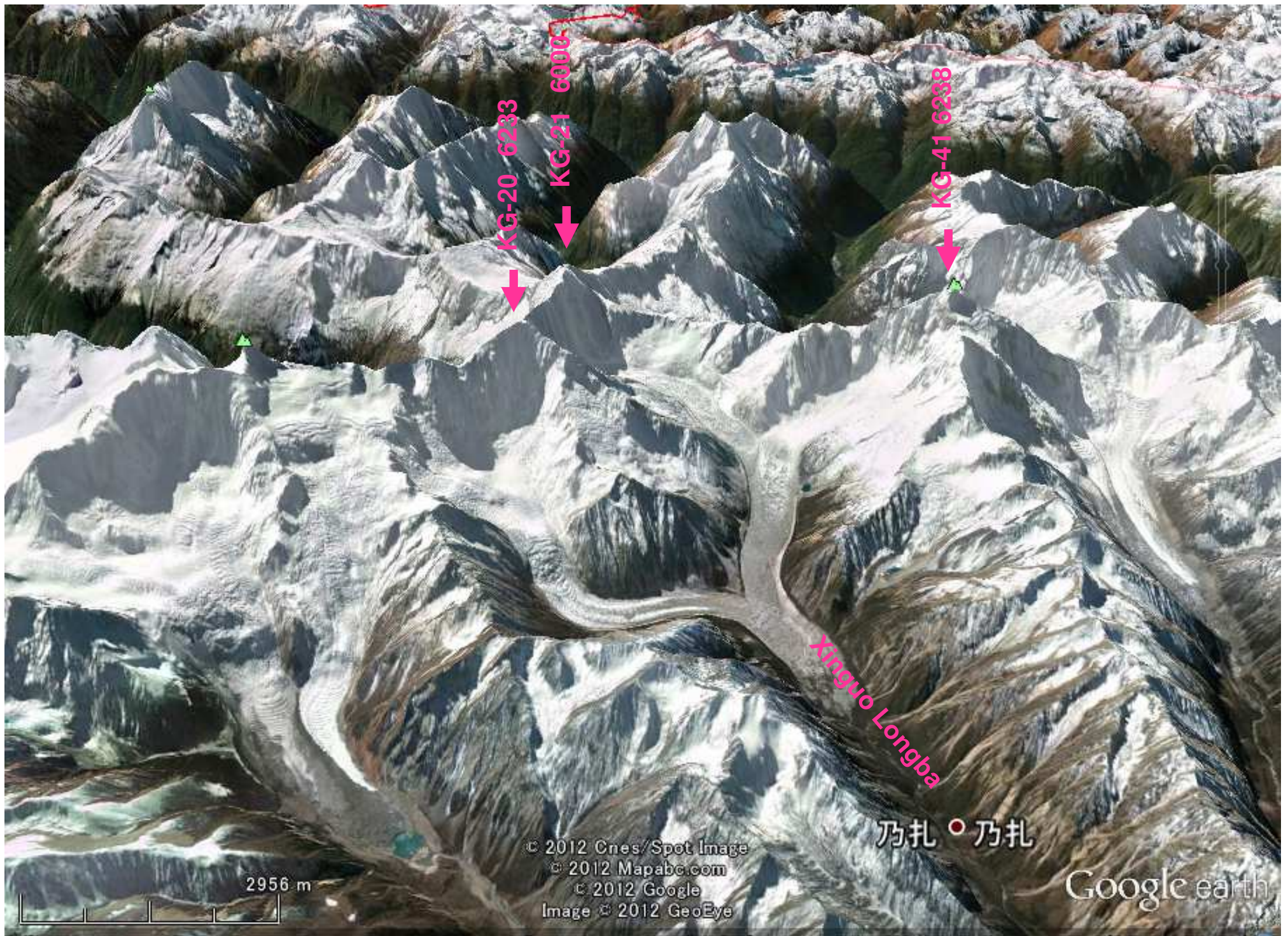




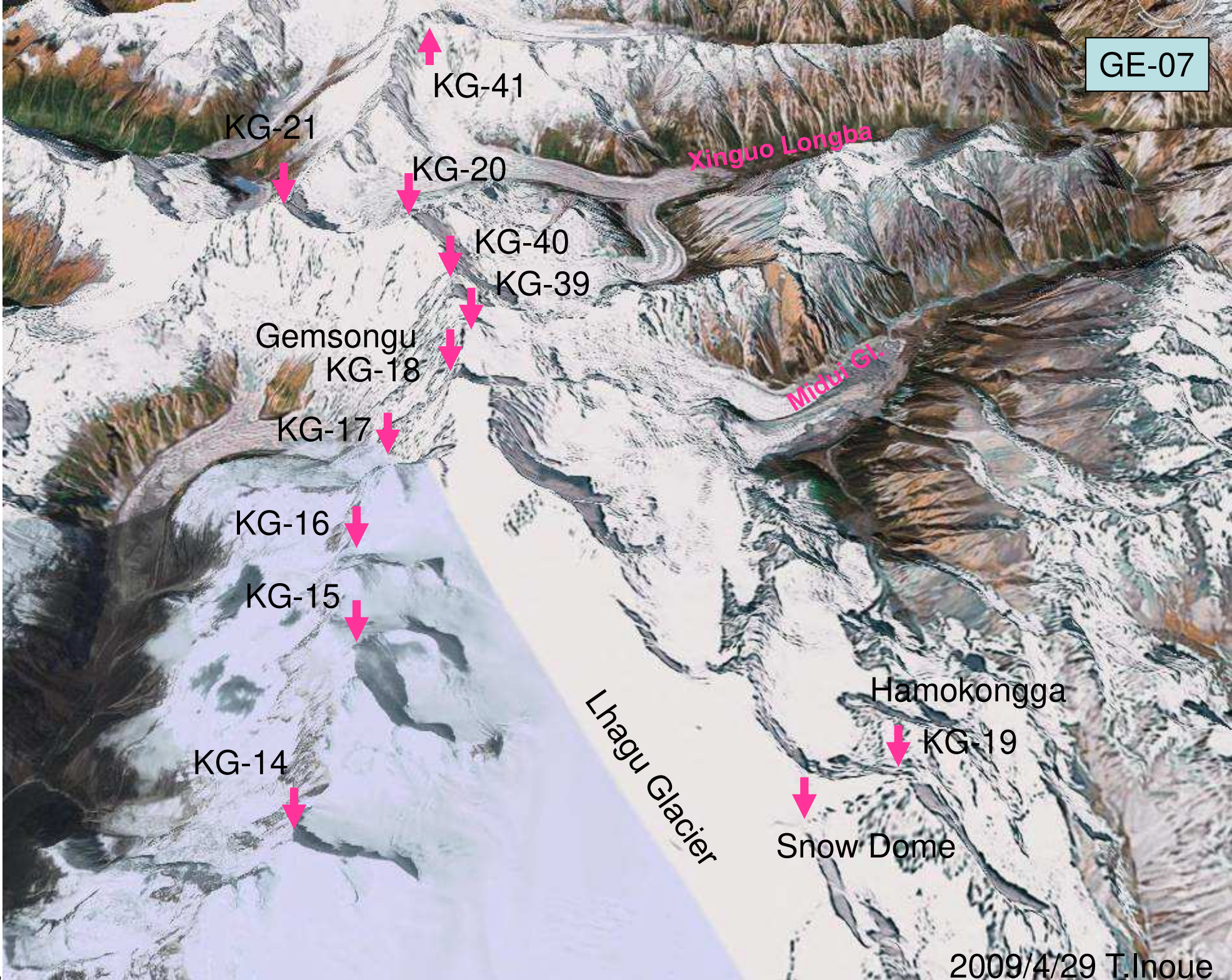




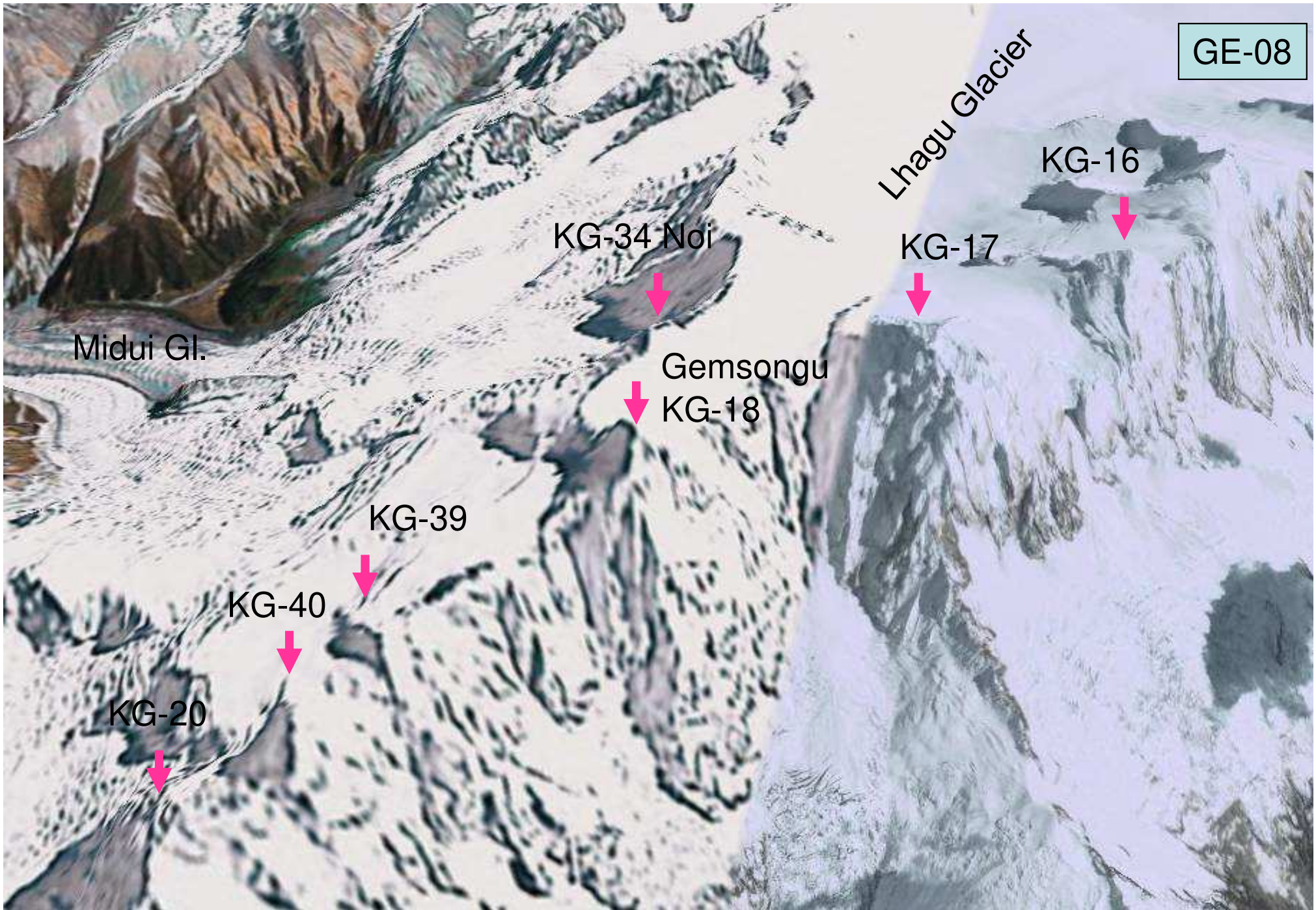






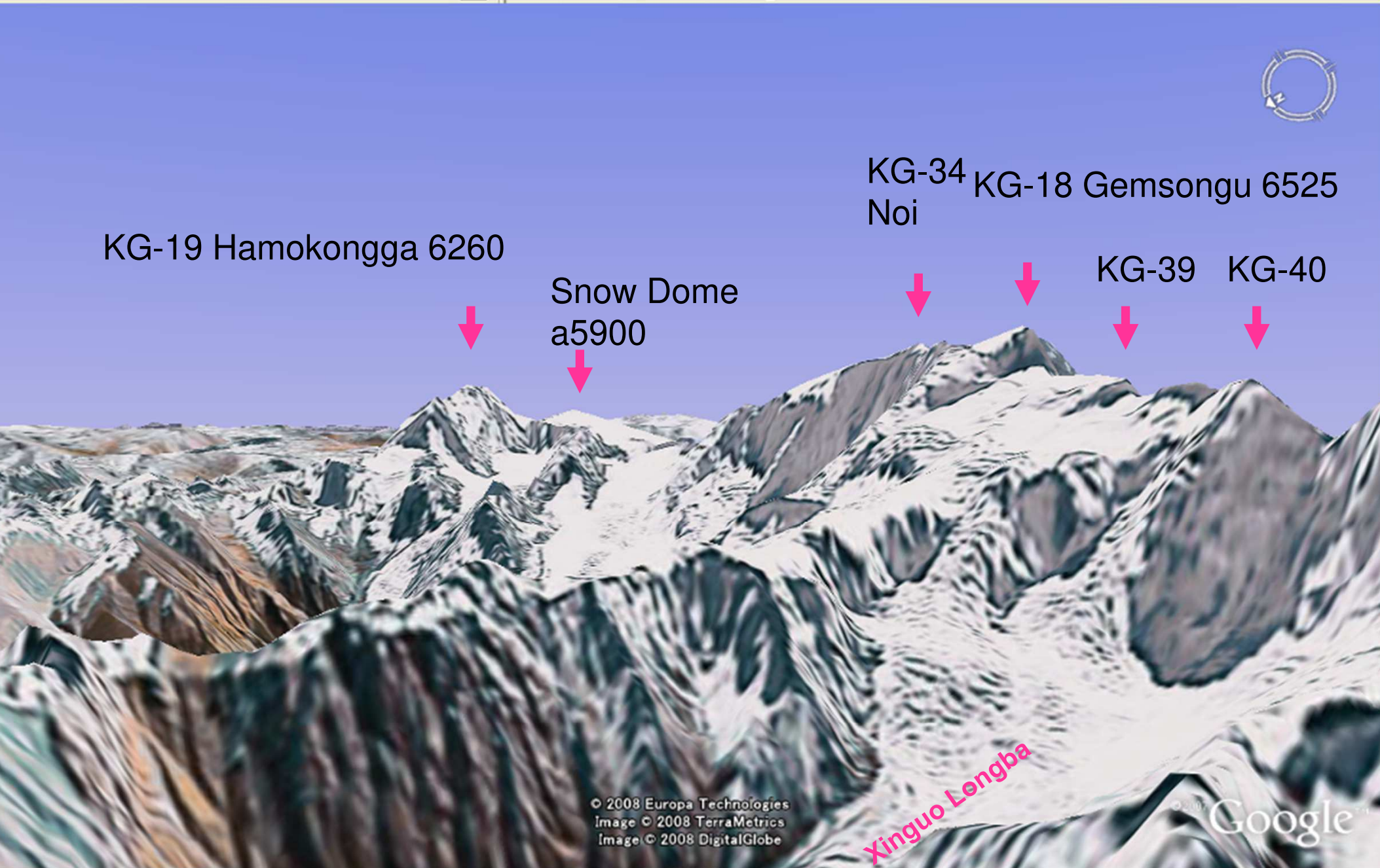








Circle



© 2008 Europa Technologies  
 Image © 2008 TerraMetrics  
 Image © 2008 DigitalGlobe

Google

ストリーミング 100%

上空 8.89 km



KG-18 Gemsongu

KG-17

KG-19 Hamokongga  
6260

KG-12  
6373  
Gongyada

KG-13  
Zeh

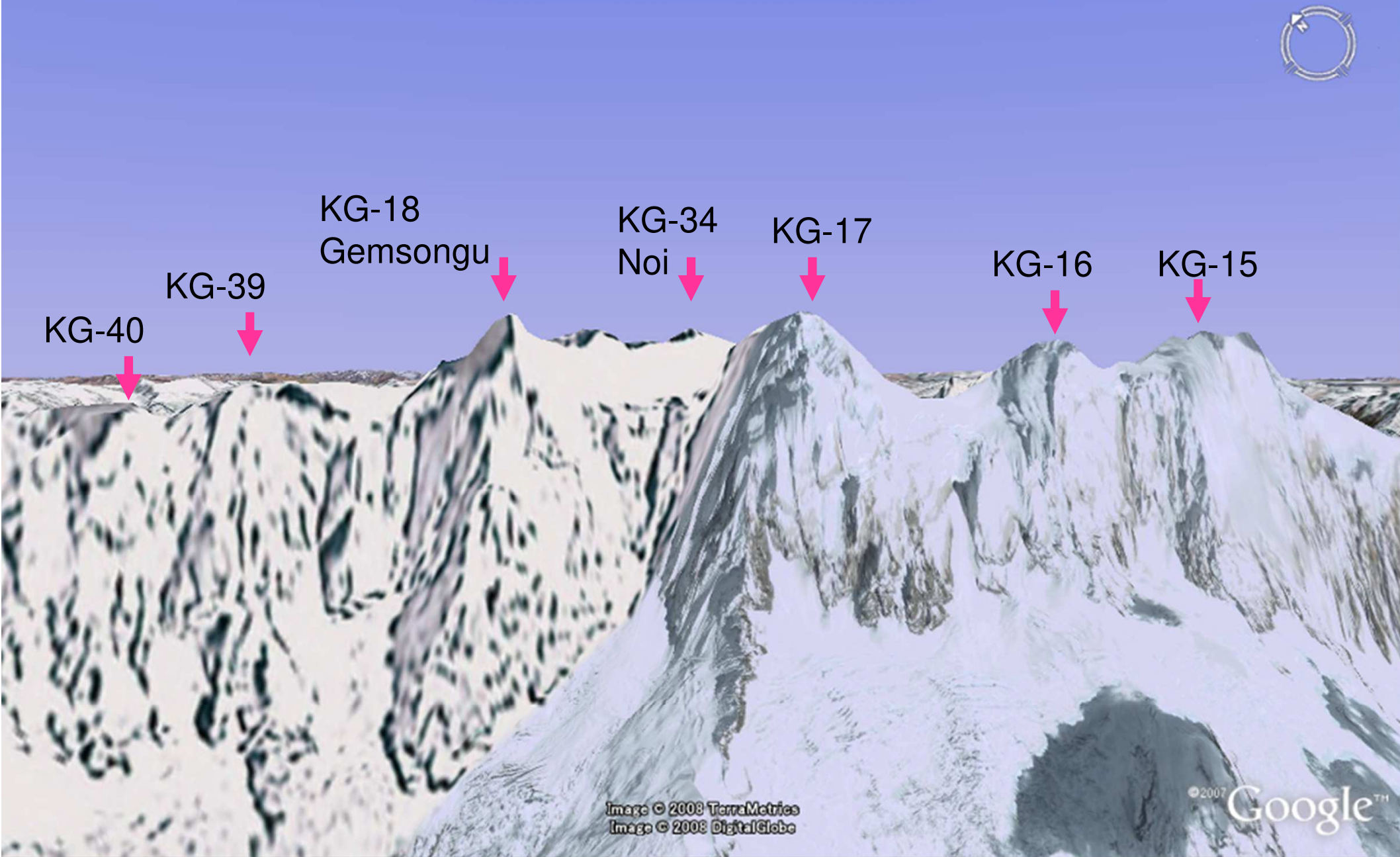
KG-11

Lhagu Glacier

Image © 2008 TerraMetrics  
Image © 2008 DigitalGlobe

Google





KG-40

KG-39

KG-18  
Gemsongu

KG-34  
Noi

KG-17

KG-16

KG-15

Image © 2008 TerraMetrics  
Image © 2008 DigitalGlobe

©2007 Google™

ストリーミング 100%

上空 9.35 km



KG-34  
Noi  
6377

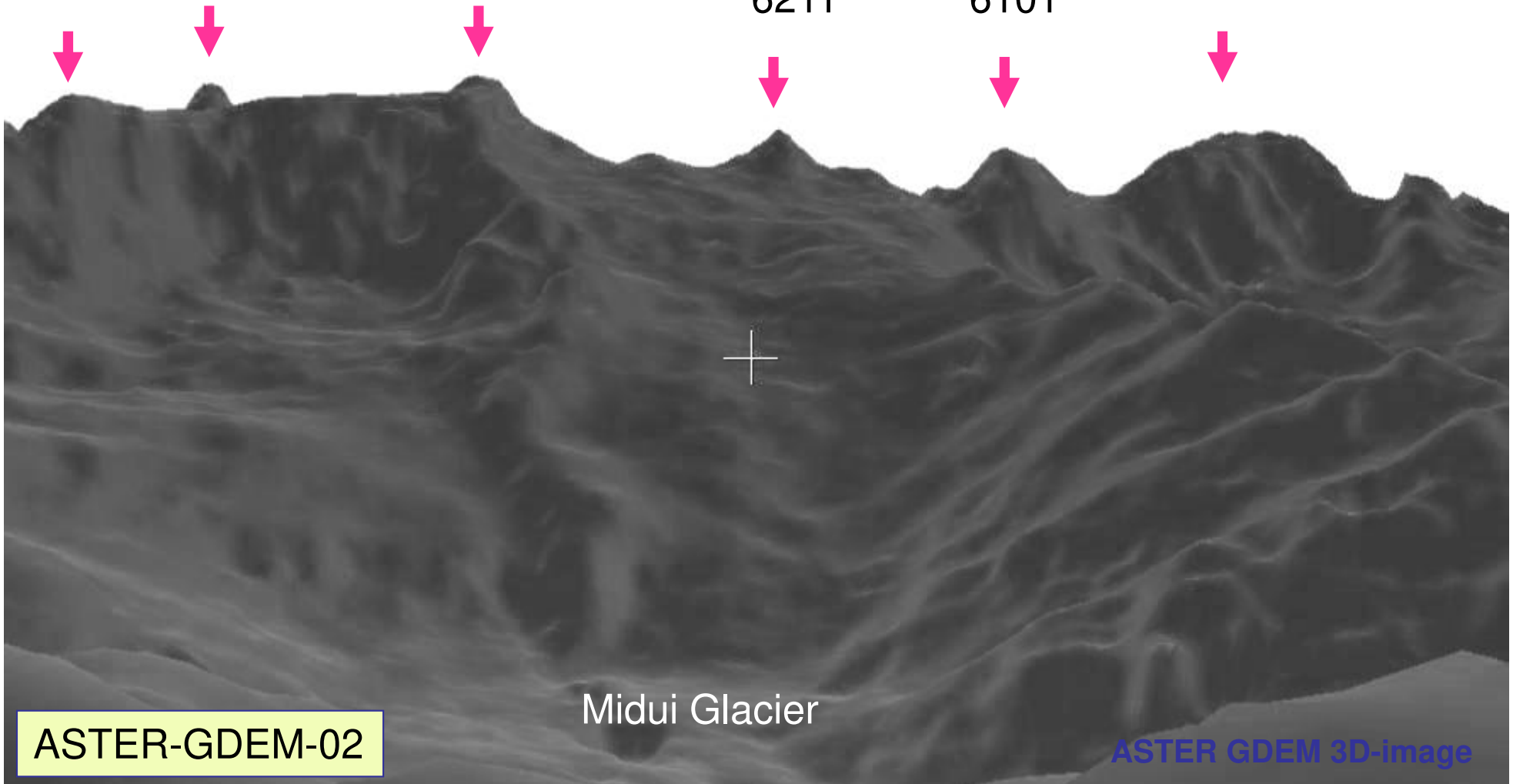
KG-17  
6536/6405/6606

KG-18  
Gemsongu  
6525/6450

KG-39  
6211

KG-40  
6101

KG-20  
Genikutz  
6233/6220



1. Midoi 谷からKG-20は見えない。
2. 現地の聞き取りからKG-40がGenikutzであるとの意見もある(中山健氏)
3. 渡部秀樹氏はKG-40,KG-20全体を地元ではGenikutzと呼んでいると述べている。
4. KG-39 40はそれぞれ双耳峰であるが、ASTER GDEM dataはそれぞれ片方を見落としている。





KG-18 Gemsongu 6525

KG-34 Noi 6377

Snow Dome  
a5900

KG-19 6260  
Hamokongga  
Dojizandoi

Lhagu Glacier

2006 Silver Turtle  
Lhagu氷河下流左岸のカルカより

Lhagu Glacier側から見た Gemsongu(KG-18), Noi(KG-34), Hamokongga(KG-19)



# KG-18 Gemsongu

# KG-34 Noi

- KG-18 6525m-ASTER GDEM
- KG-18 6450m-YM
- **KG-18 6371m GE**
- KG-34 Noi 6377m –ASTER GDEM
- KG-34 Noi 6300-YM

## 注記:

1. KG-18 GemsonguはASTER GDEM dataから推測すると従来高度の6450mをはるかに越えて6500m超のピークと推定される



**KG-17**

**KG-18 Gemsongu**

**Noi**



**Lhagu Glacier**

***Photo by ACKU 2007***



Gemsongu



どちらが頂上か？

Noi ?



Noi ?




Photo from Lhagu ; ACKU2007



**KG-18** Gemsongu



**KG-34**  
Noi



Lhagu Glacier

出展: 中村保氏

氷河がピークまで迫っている





**KG-18 Gemsongu**

**渡部秀樹氏**



**KG-34 Noi**

**KG-18 Gemsongu**



**Midui Gl. 2006年 中村保氏**





**Gemsongu**

**Noi**

**Midui Glacier 米堆冰川**

**出展 <http://www.panoramio.com/user/1179977>**





KG-34

**Noi**



KG-18

**Gemsongu**





**Gemsongu**



**Midui Village**





KG-34 Noi 6377m from Midui Glacier 撮影:中山健氏





**KG-34 Noi 6377m**  
from Lhagu Glacier

2006 Silver Turtle



# KG-19

## Hamokongga

### Dojizandoi (Lhagu村側の呼称)

- 6260m Hamokongga ---ソ連地図
- 6215m-GDEM





## Hamokongga from Midui Glacier



**KG-19 6260  
Hamokongga**

a6100m



a5500m





**5625m Pinnacle**



**KG-19 6260  
Hamokongga**



**5500m Pinnacle**

**Midui Glacier  
中山健氏**





KG-19 Hamokongga 6260m  
Lhagu Village (ACKU 2009 )






**KG-19**

**6260m Hamokongga / Dojizandoi 2003年11月 ACKU 撮影**



KG-19 6260m  
Hamokongga  
北東面 渡部秀樹




然烏湖の最西、安目錯 (Anmu Co) の最西端あたりの北側斜面 (ニエン  
チェンタングラ側) に川藏公路から高度差100m程登った地点から、多  
依 (Duoyi) ロンパ沿いに南南西方面を撮ったもの。 渡部秀樹氏提供









KG-18 Gemsongu

KG-34 Noi

Snow Dome

KG-19 6260  
Hamokongga

Dema La付近から見たKG-18 19 写真提供: JAC福岡







# KG-20 Genikutz

## KG-21

## KG-39,40

- KG-20 Genikutz 6220m-YM / 6233m-GDEM
- KG-21 6000m
- KG-39 6211m
- KG-40 6101m

☆ 中山健氏によると KG-40を地元民がGenikutzと呼んでいる



**KG-39**



**KG-40東峰**

(Genikutz---中山氏による  
西峰は見えない)



2002年4月～5月JAC福岡「第2次カンリガルポ探査」  
From Midui Valley Photo by 中山健



**Genikutz  
KG-20  
6233m**



**Minor Peak**



**2006/11/8 17:40 中村保氏 新果(Xinguo)谷より**



KG-40



KG-20



Genikutz

KG-21の尾根



KG-20と思われるピークの全体の写真。生憎天気が悪く、右背後のKG-21(西氷河の源頭のピーク)と思われる尾根の下部が微かに見える程度。

撮影場所はシンゴー・ロンパ(新果弄巴)が真南に角度を変えるあたりの西側斜面に高度差100m程登ったあたり、真南を撮影。地元ではこの山塊全体をゲニクッツと言っているようだ。



KG-40



KG-20



Genikutz

KG-21の尾根



2004/11/07 15:41 渡部秀樹氏



2012/5/2 6:37

KG-39



KG-40  
6101m



KG-20 6233m  
Genikutz



KG-21



Xinguo Longba *Google Eath*



KG-40



Genikutz

KG-20



2004/11/07 15:33 渡部秀樹氏提供



KG-40 東峰

↓ KG-40 6101m



2006/11/8 17:39 中村保氏 新果(Xinguo)谷



KG-40 東峰



双耳峰

KG-40



Main



KG-18



KG-39

双耳峰




2006 中村保氏

Slide-38













KG-18 Gemsongu

KG-39

From Midui Valley

2005/3/22 11:06 中山健氏提供

### 注記

- 1. KG-39, 40はそれぞれ双耳峰となっている。
- 2. JAC福岡の中山健氏はKG-40東峰がGenikutzであると、現地住から情報を得ている



KG-40 東峰

From Midui Valley

2005/3/22 11:06 中山健氏提供⇒



# KG-41

## •KG-41 6238m-GDEM

### 記事:

1. 2006年、シルバータートル隊(Lhagu氷河のSnow Dome 5900mから撮影)及び中村保氏(新果弄巴氷河の二股付近から撮影)の写真がある。



KG-41 6238m



KG-55 6112



KG-54 6040



### 注記

楕円はKG-41識別の特長点。中村保氏撮影の新果(Xinguo)谷より撮影された写真にも明確な特長点がある。

Photo from Snow Dome(5900m)  
In the Lhagu Glacier

2006 Silver Turtle



KG-41 6238m







a5400

a5600

Xinguo Longba

2006/11/9 12:18 中村保氏 新果(Xinguo)谷二股より

右股奥の二股と稜線のPeak

a5400



a5600



この氷河の奥にKG-41がある







KG-41  
6238m

2006/11/9 11:59 中村保氏  
新果(Xinguo)谷より

KG-41  
6238m

