

1. Kone Kangri-Delupola & West

通麦(Tongmai) 、松宗(Songzong) から玉普(Yupu)
ドウポアリモナ、シンギカンラ

- KG-47 KG-48 KG-49 KG-50
- KG-51 Kone Kangri KG-52 Delupola KG-53 KG-54
- KG-55 KG-56 KG-57
- KG-58 Shingi Kanglha
- KG-59 KG-60 KG-61 KG-62 KG-63 KG-64
- KG-65 KG-66 KG-67 KG-68 KG-69 KG-70
- KG-71 KG-72 KG-73 KG-74 KG-75
- KG-79 KG-80 KG-81
- KG-103 KG-104 KG-105 KG-106 KG-107 KG-108 KG-109 KG-110

Areas of Kangri Garpo Mtns.

- General
- 1. **Kone Kangri-Delupola**
- 2. Gemsongu-Genikutz
- 3. Lhagu Glacier
- 4. Ata Glacier
- 5. Gheni-P6327

Peak Identification Study
Kangri Garpo Mountains, East Tibet

Ver1.0. 2010/10/10 v1.1. 2012/5/16

ACKU Tim Inoue



KG-71 5310

KG-69 5300

KG-68 5450

KG-67 5560

KG-63 5700

KG-62 5700


KG-60 5700

KG-52

Delupola

KG-51

Kone Kangri



Delupola KG-52

KG-60

Kone Kangri KG-51

Kone Kangri II

KG-19 Hamokongga


KG-57

Lopchin KG-2

Ruoni KG-1

KG-42

KG-41



← KG-63

← KG-62

KG-52
Delupola
←

←
KG-51
Kone Kangri

KG-18
Gongsongu
←
KG-17
←
KG-12
Gongyada


KG-3
←
KG-2
←
Lopchin
←
KG-1
Ruoni

Zhaba Kangri

Gyalaperi

Namchabarwa

**Photo by Wuri Wusa
Fright: Chengdu - Lhasa**



KG-63

KG-62

KG-60

KG-52 Delupola

KG-51 Kone Kangri

KG-20 Genikutz

KG-18 Gemsongu

KG-17

KG-12 Gongyada

KG-9 & 10 Luqendo

KG-4

KG-37

KG-3

KG-2 Lopchin

KG-1 Ruoni



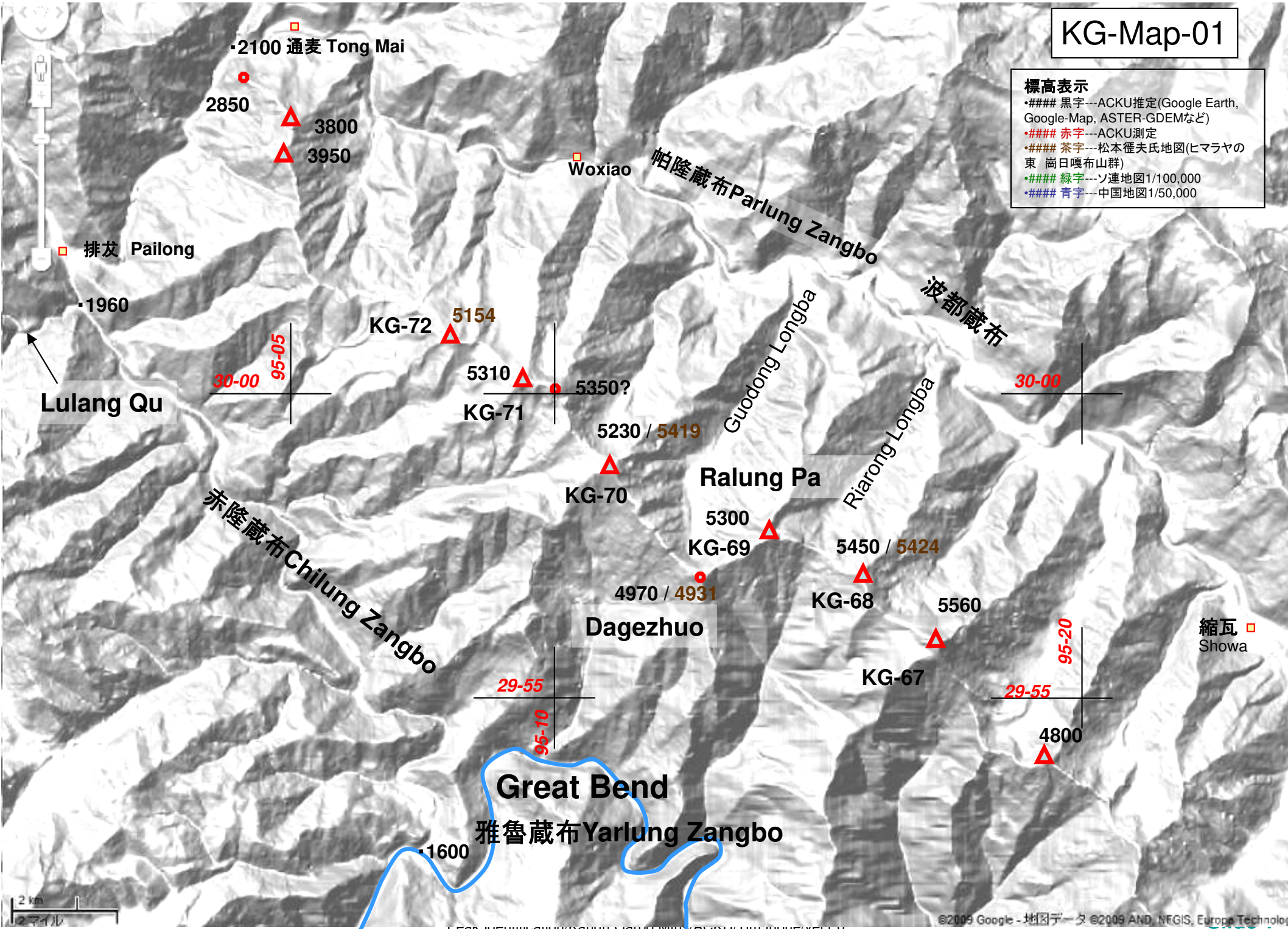
from Lulang(魯朗)

Peakの同定はpending(2010/10/10 TI)

KG-Map-01

標高表示

- #### 黒字---ACKU推定(Google Earth, Google-Map, ASTER-GDEMなど)
- #### 赤字---ACKU測定
- #### 茶字---松本徂夫氏地図(ヒマラヤの東 崗日嘎布山群)
- #### 緑字---ソ連地図1/100,000
- #### 青字---中国地図1/50,000

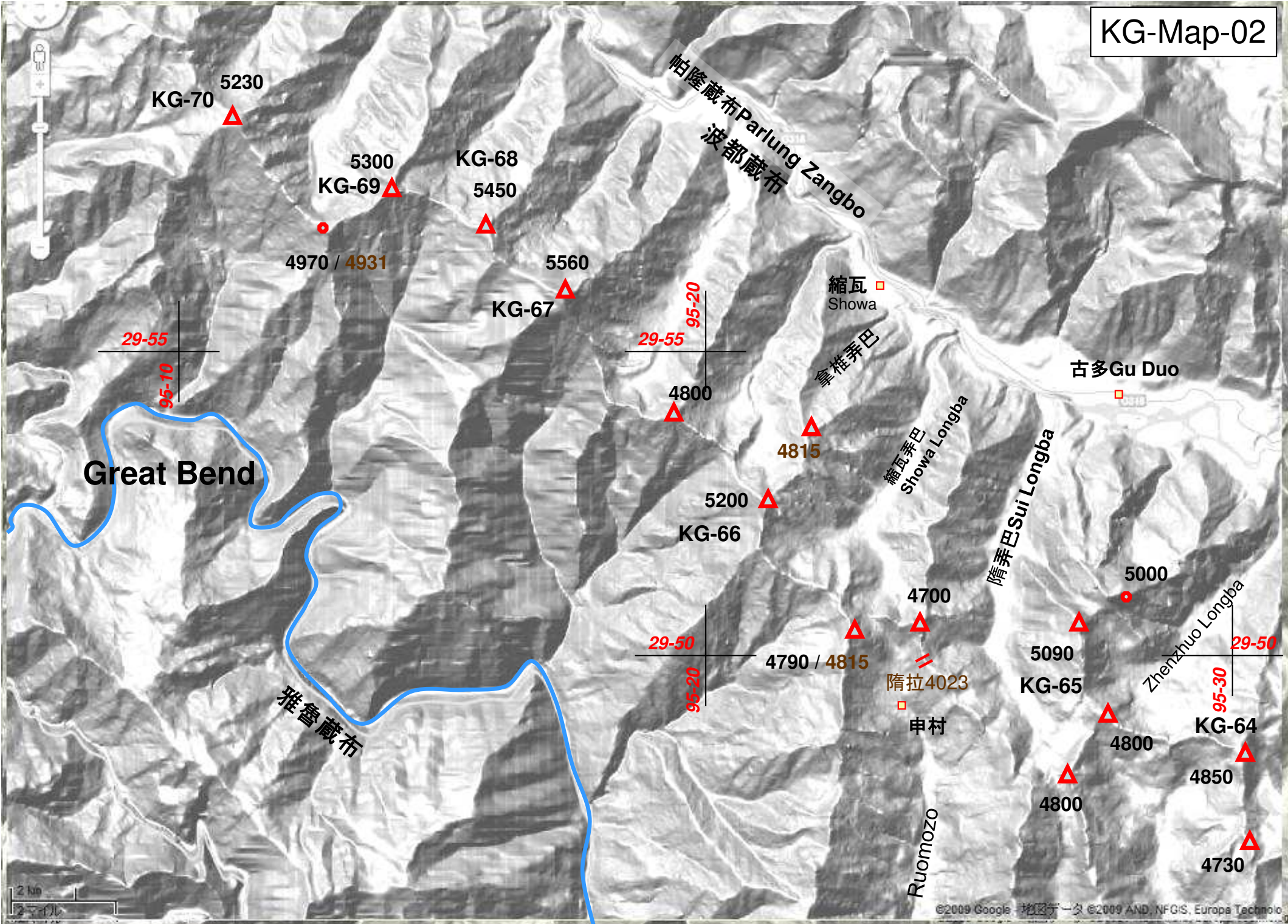


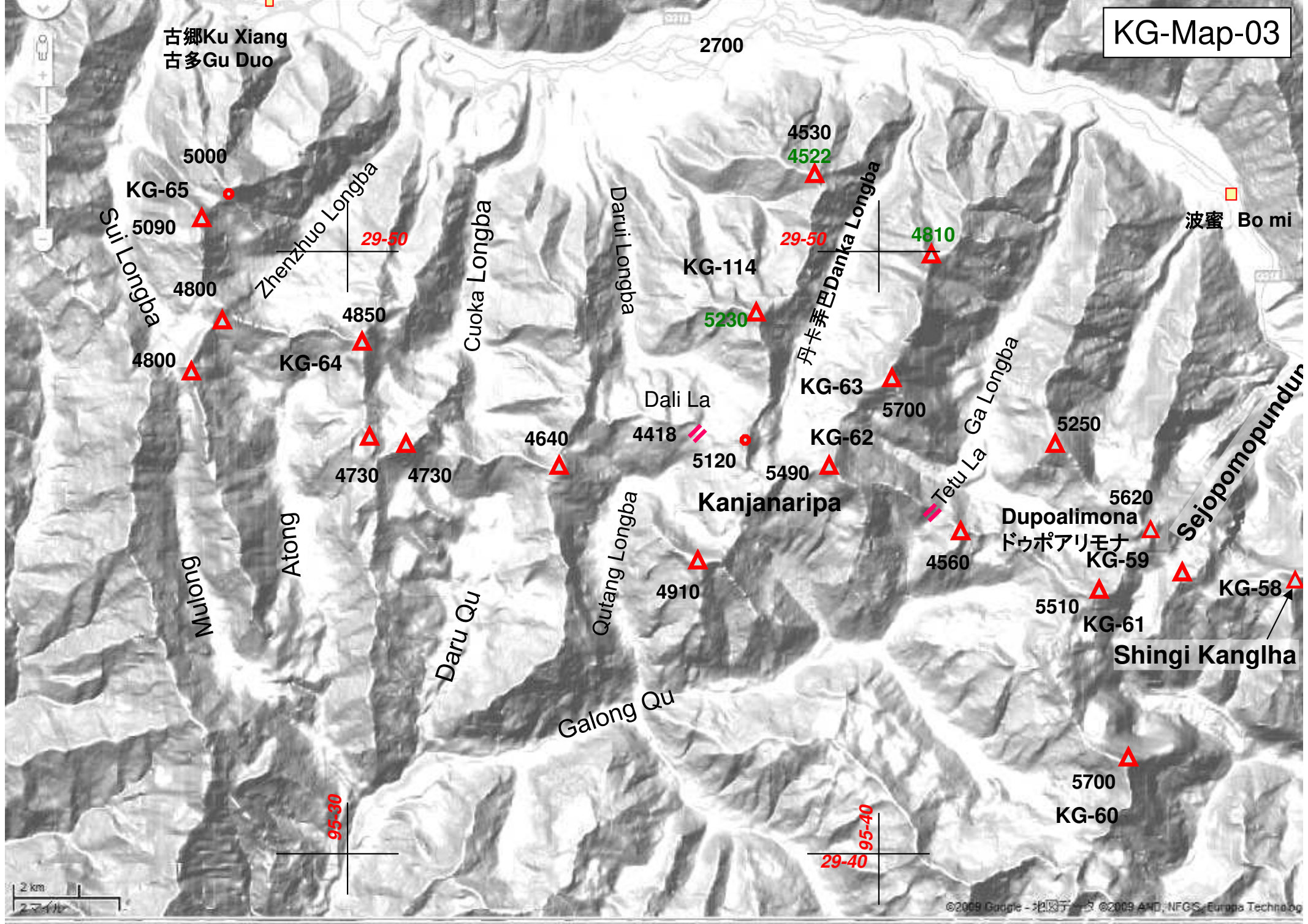
2 km
2 マイル

2022/10/7

Peak identification/Ralung Carpo with ACKU/11/11/2022/ver1.0

©2009 Google - 地図データ ©2009 AND, NFGIS, Europa Technology







松本地図ではKG-62がKanjanaripaとなっているが松本徎夫氏編著「ヒマラヤの東崗日嘎布山群」の本文説明から推定するとKG-63がKanjanaripaと思われる

KG-63 5700/5600(松本)
Kanjanaripa

KG-62 5490/5631(松本)
~~Kanjanaripa~~



丹卡弄巴はこの稜線の背面

クーシャンあたりでのみ見ることができる



第一部 自然・人文編

⑤ 嘎朗（ガラン）、丹卡弄巴（タンカ・ロンパ）とカン
ジャナリパ峰

波密（ポミ）の約10 km西に丹卡弄巴（タンカ・ロンパ）
があり、カンリガルポで氷河が残る谷はこのあたりが西
端となる。氷河の奥にカンジャナリパ（5631m）と
いう鋭峰の神山があり、古郷（クーシャン）あたりから
波密までの広範囲で美しく望むことができる。




KG-63 5700m



KG-59 Dupoalimona ドゥポアリモナ「黒顔の魔人」?

中村保氏 2009





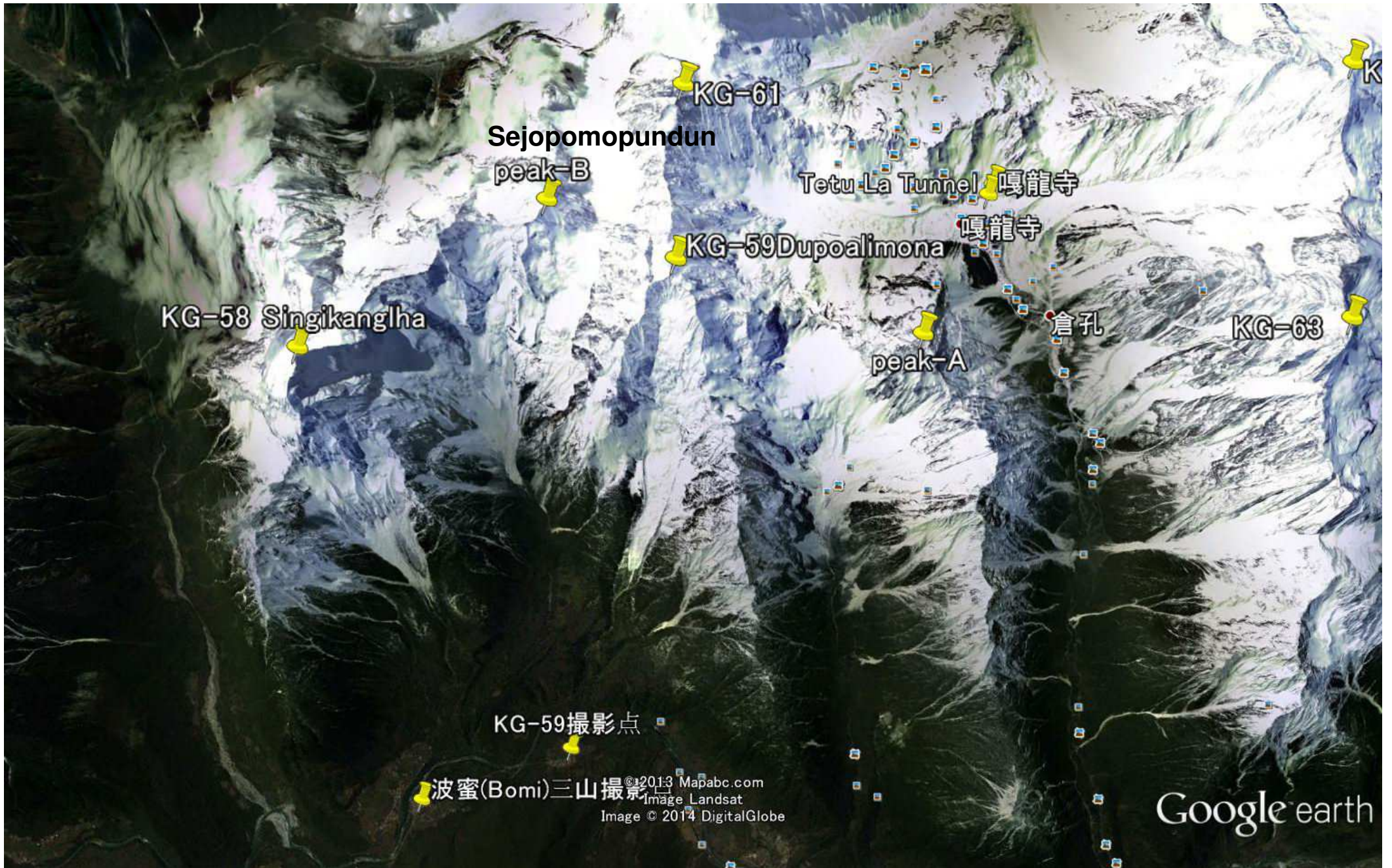
Sejopomopundun?
peak-B

KG-59

KG-61
(behind)

-60

© 2013 Mapabc.com
Image Landsat



Shingikanglha
Sejopomopundun
Dupoalimona

Dinperanalason 6135

念青唐古拉山群(Nyainqentanglha)山群

波蜜(Bomi)三山

Dinperanalason

地図の説明を入力します。

凡例

- ???
- W Bomi
- △ アイテム 1
- アイテム 2


P5570

△
Dinpernalason6135

G318

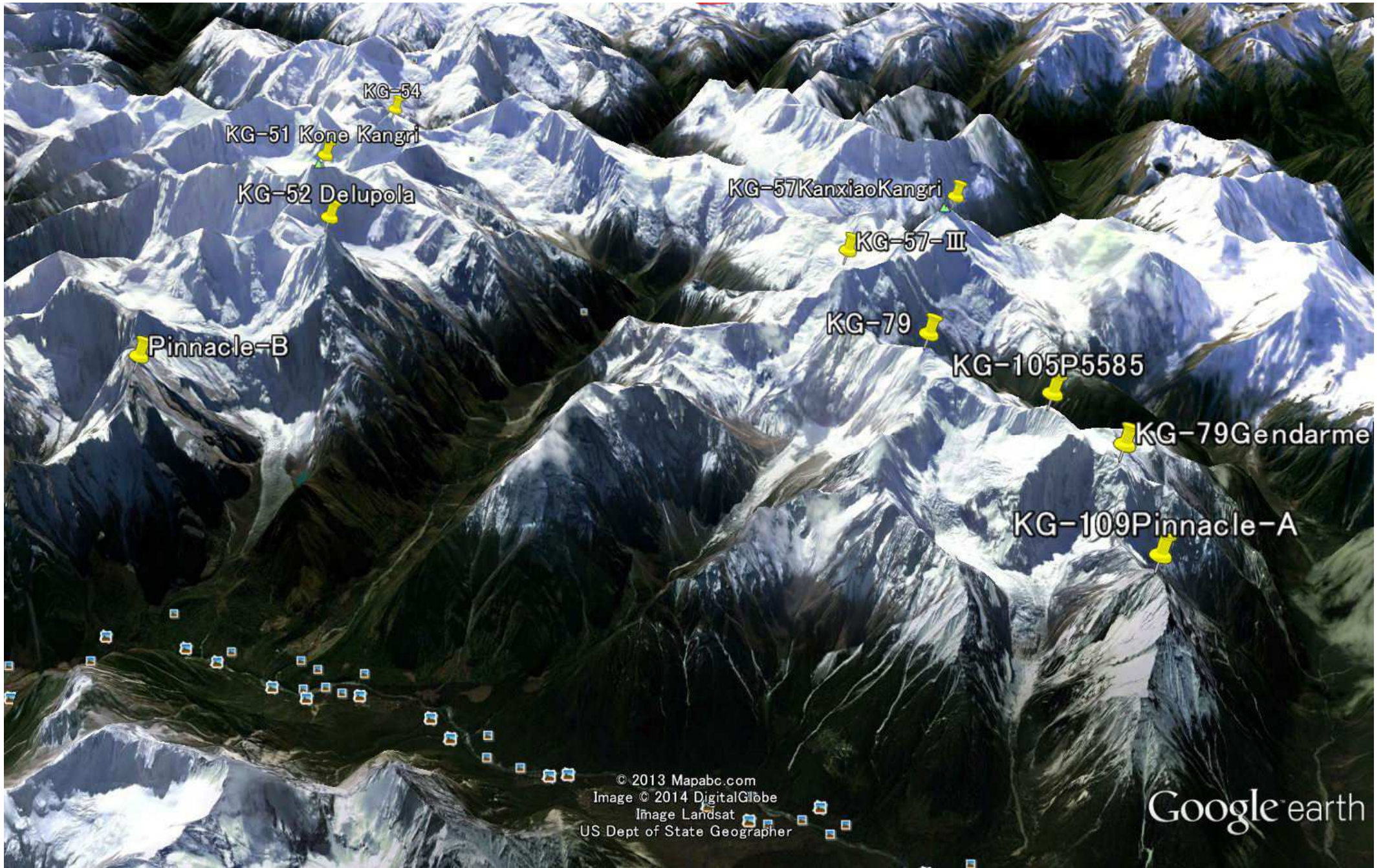
H

6 km



Wuri Wusha

image © 2021 Maxar technologies



© 2013 Mapabc.com
Image © 2014 DigitalGlobe
Image Landsat
US Dept of State Geographer

Google earth





KG-79
5750m
Pinnacle-A
5350m




KG-105
5841m

KG-58 5688m
Shingi Kanglha



波蜜(Bomi)の街から 2009/10/16 17:29

ACKU 2009





KG-58

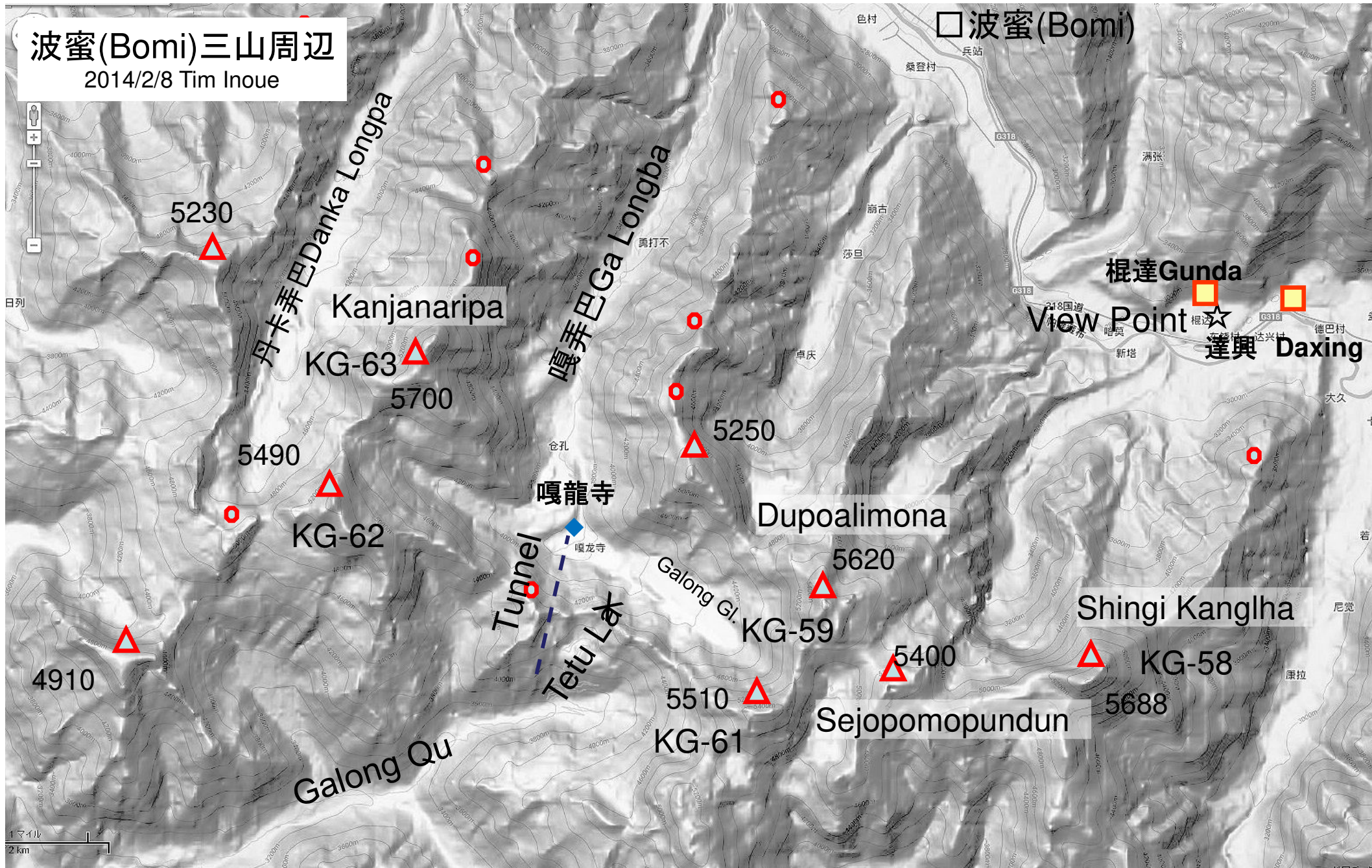
Shingi Kanglha シンギカンラ 5688m「白い獅子の神」

ACKU 2009

波蜜(Bomi)の街外れから



波蜜(Bomi)三山周辺
2014/2/8 Tim Inoue



KG-58 5,688m



Shingi Kanglha

KG-59 5,620m

Dupoalimona



2009/11/12_14:17 at Gunda 棍達(Bomi)

ACKU 2009

Sejopomopundun?



KG-59 5,620m
Dupoalimona




中村保氏 2009

KG-59 5650m



KG-59 5650m 波蜜(Bomi)近辺の町から 2009/11/12_14:24

ACKU 2009



KG-59 5,620m Dupoalimona

2014年10月
好川照一氏撮影
(波蜜(Bomi)から)

KG-61(頂上は後方か?)



Galong Glacier

KG-59の稜線(左)とKG-61 5,510m(右) 嘎龍寺から
Google Earth attached picture



KG-59 Dupoalimona
2014年10月 好川氏 撮影



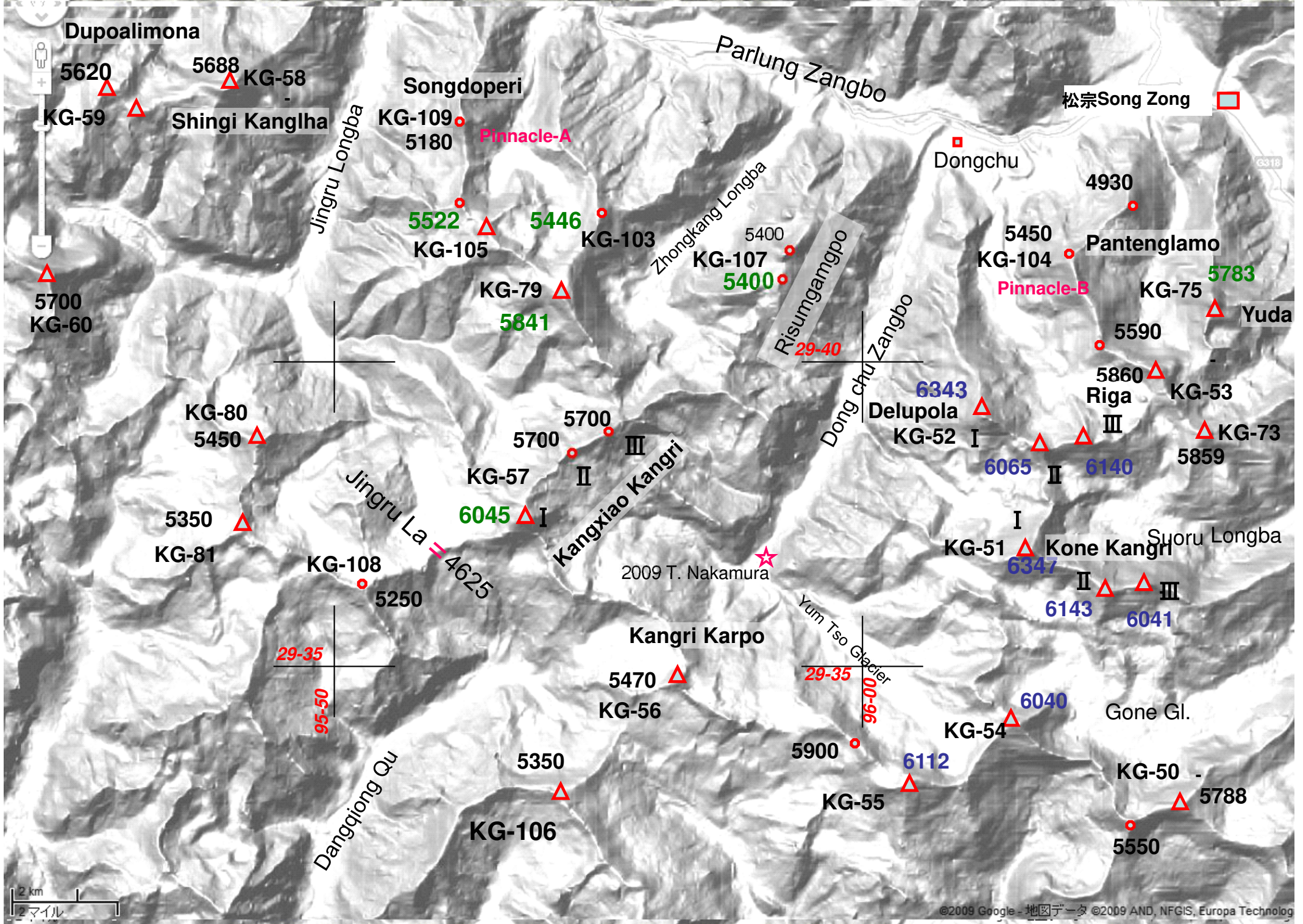
ACKU 2009


KG-58 5688m Shingi Kanglha 2009/11/12_14:32



ACKU 2009/11/12_14:39

KG-58 5688m Shingi Kanglha





Pantenglamo
4930m ↓

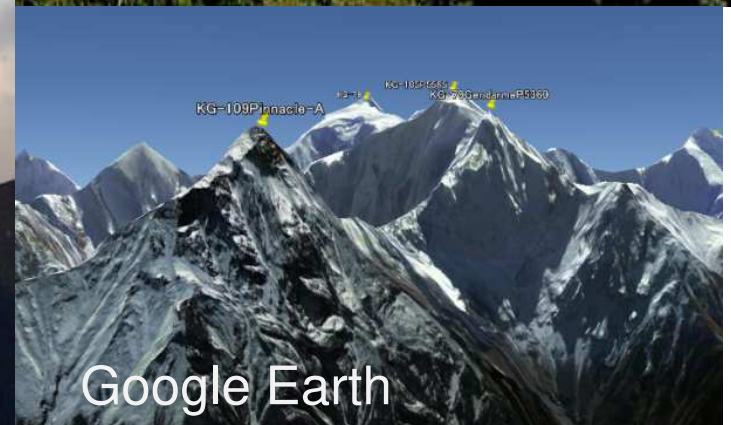
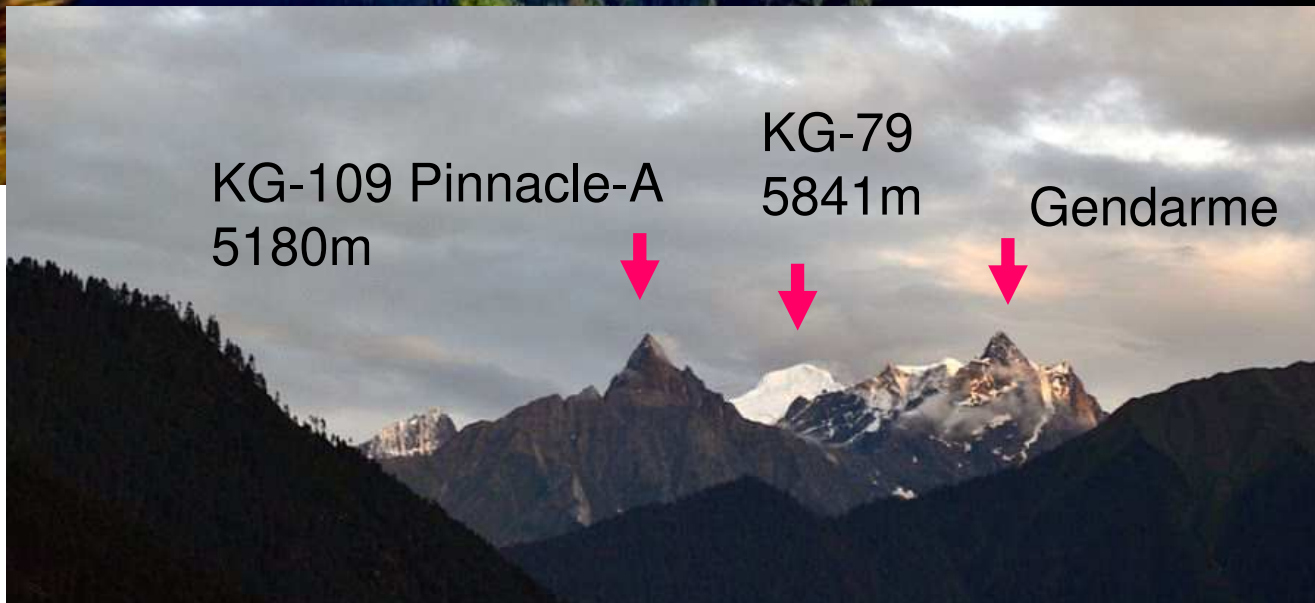
KG-104 Pinnacle-B
5450m ↓

KG-104 Pinnacle-B 中村保氏 2009



2009/10/16 17:51 波蜜(Bomi, Parlung Zangbo)から

ACKU 2009



Google Earth

KG-79
5841m



KG-105
5522m



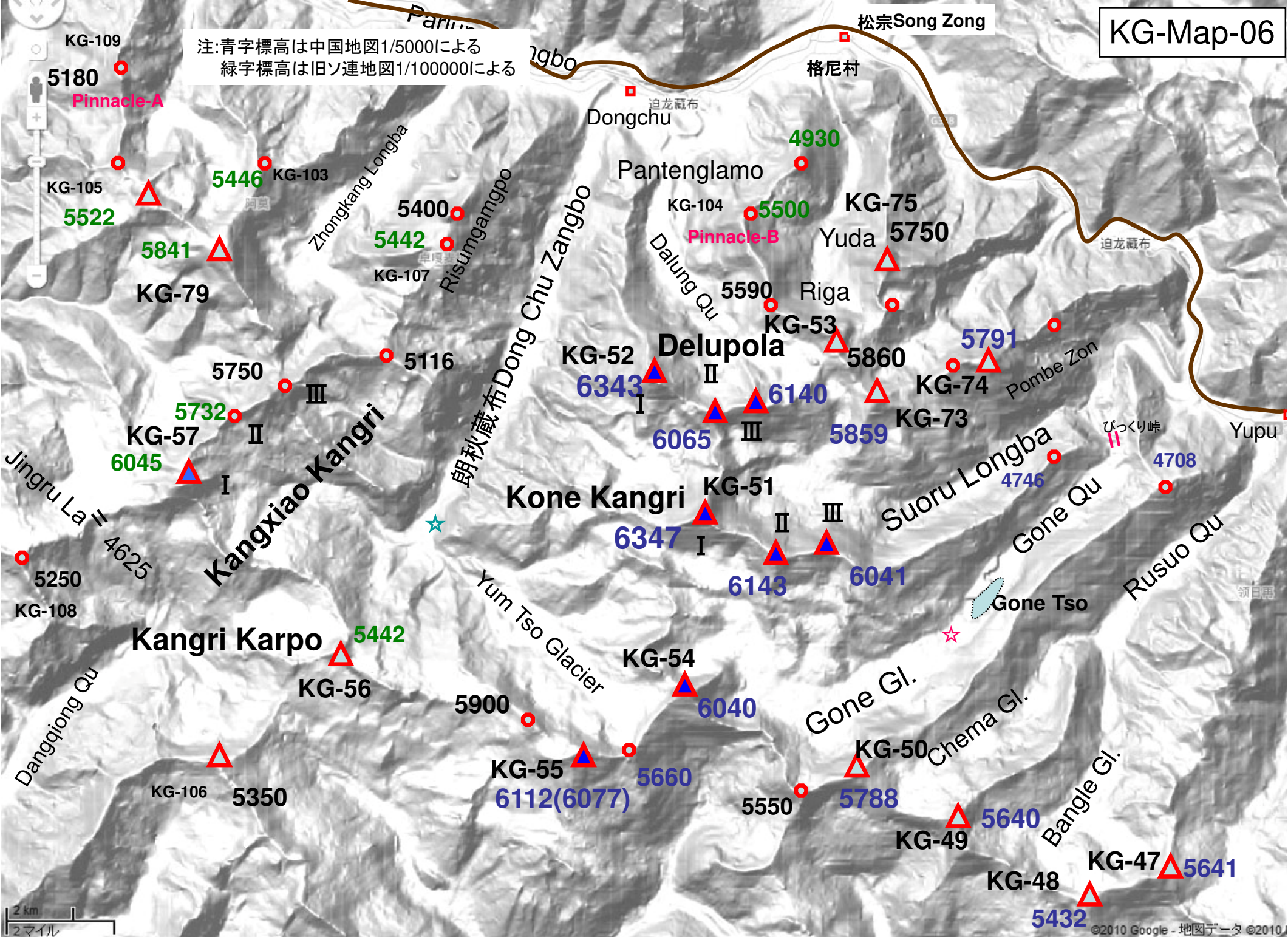
Gendarme

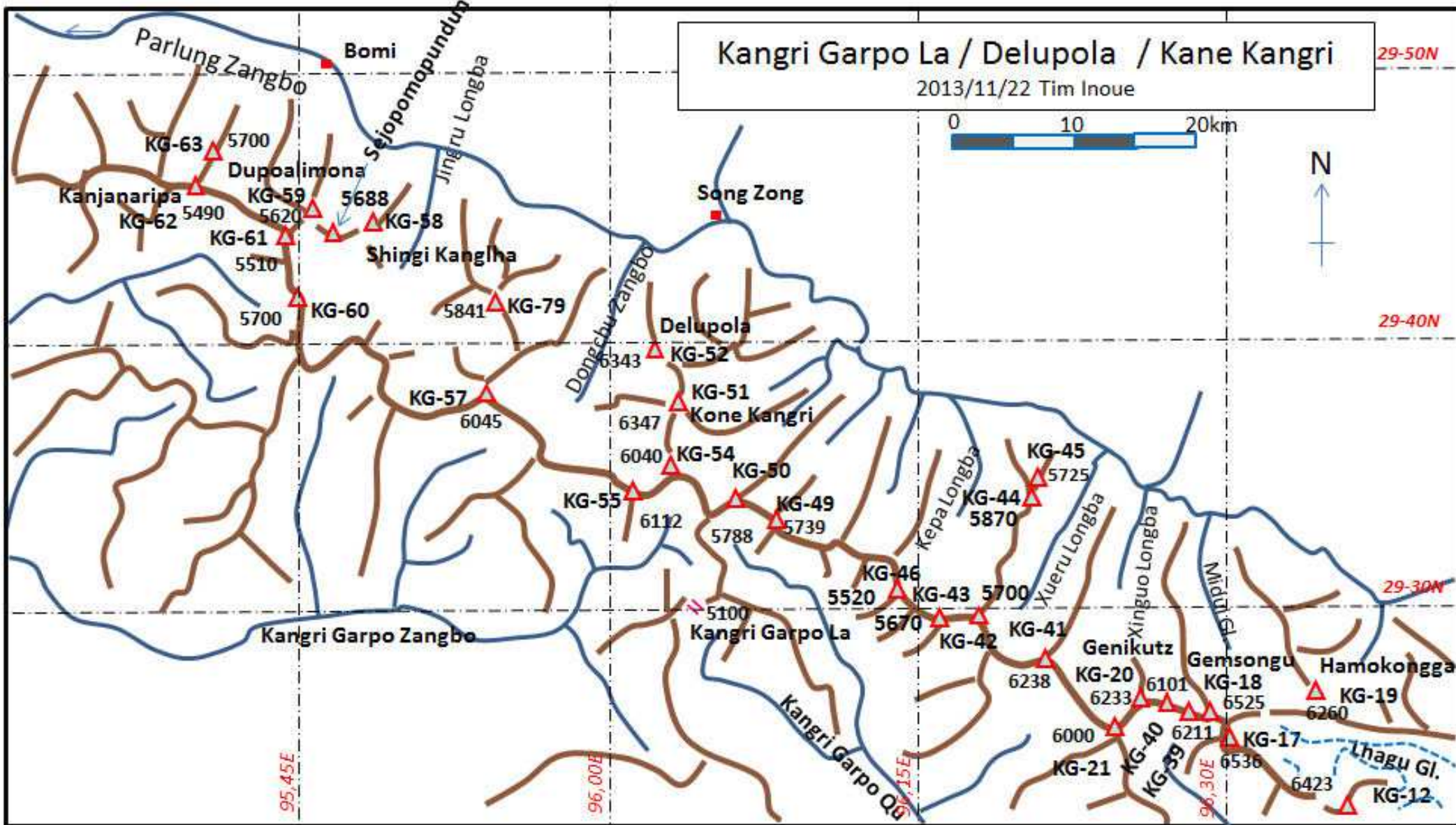


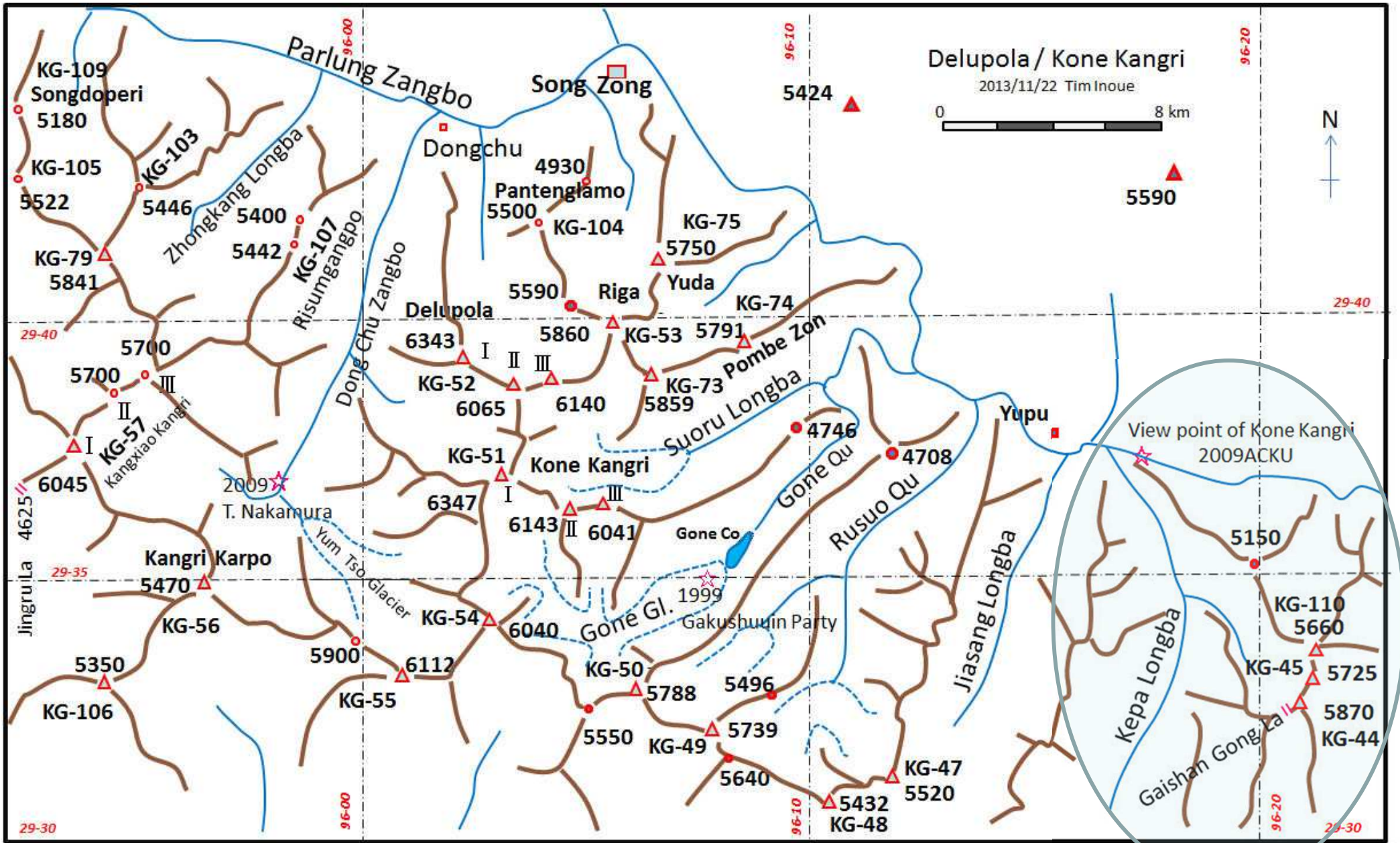
KG-57 I (6045m)はこの写真の視角からは見えない
見えているのはKG-79。

中村保氏 2009

注:青字標高は中国地図1/5000による
緑字標高は旧ソ連地図1/100000による



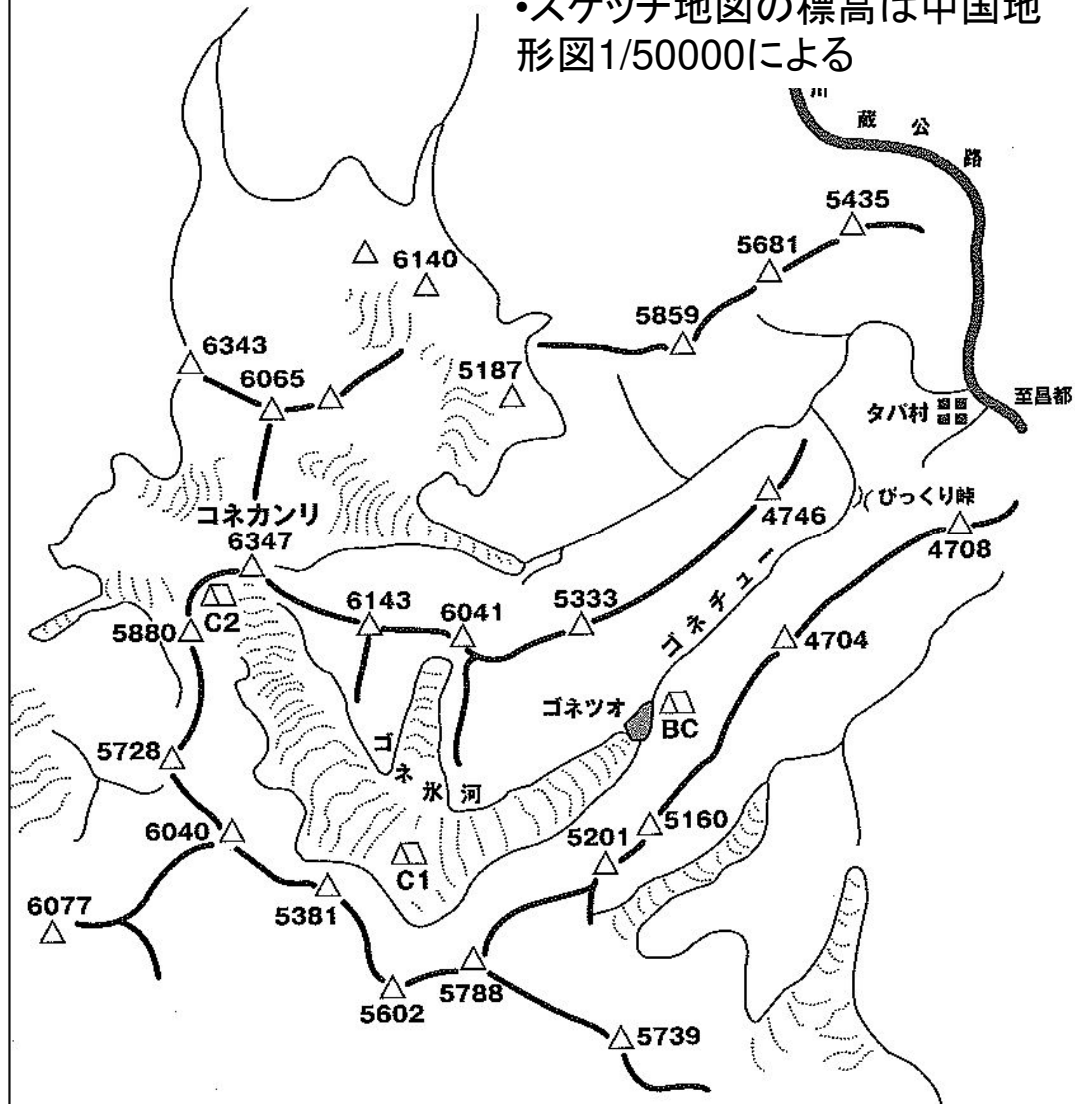




コネカンリ(6347m)概念図

1999 学習院大学

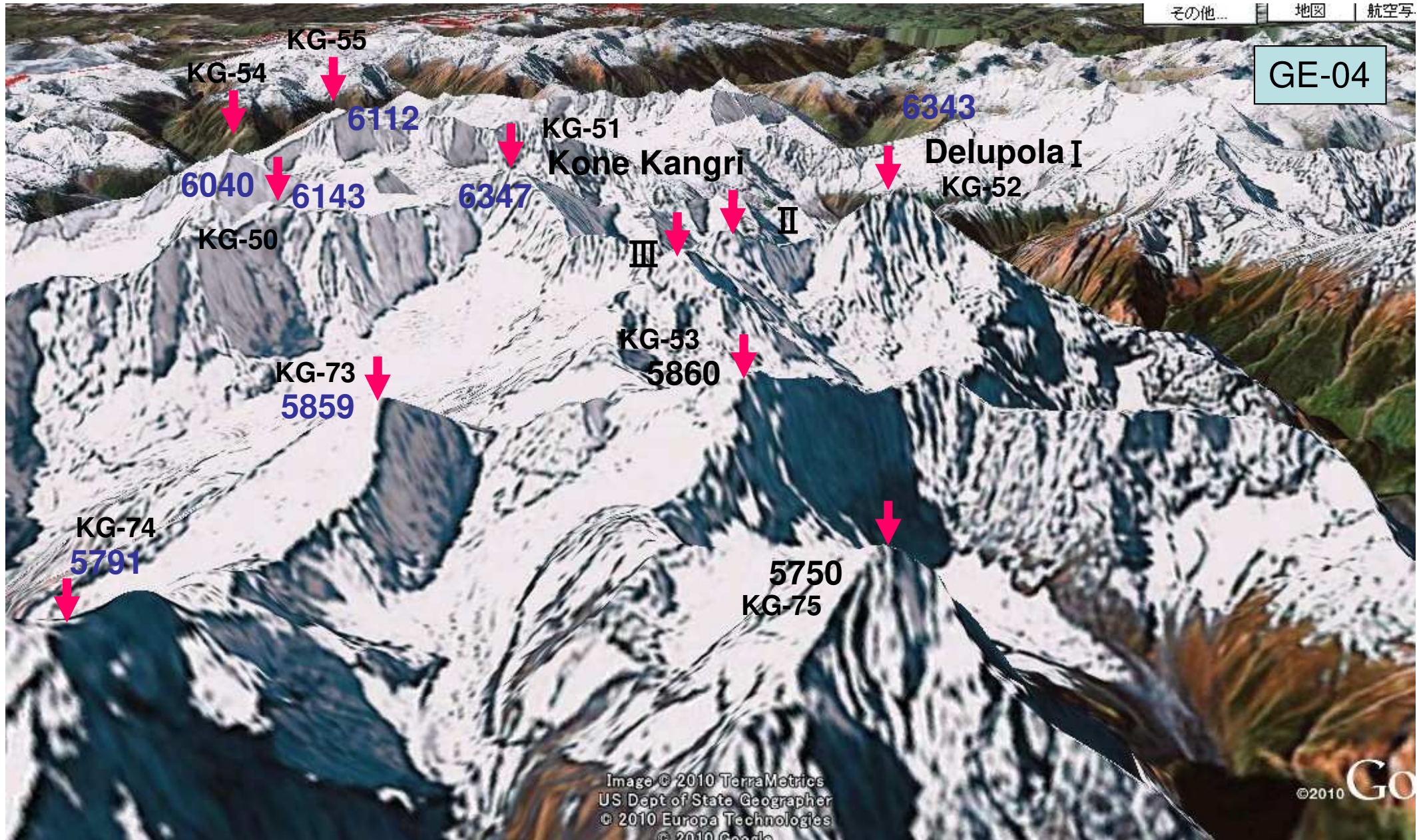
- Gone Tso 近辺まで踏査
- Kone Kangriの姿は見えず
- スケッチ地図の標高は中国地形図1/50000による




N
 ▲ キャンプ予定地
 BC : 4000m
 C1 : 4700m
 C2 : 5500m









KG-51 Kone Kangri
6347/6327m-GDEM

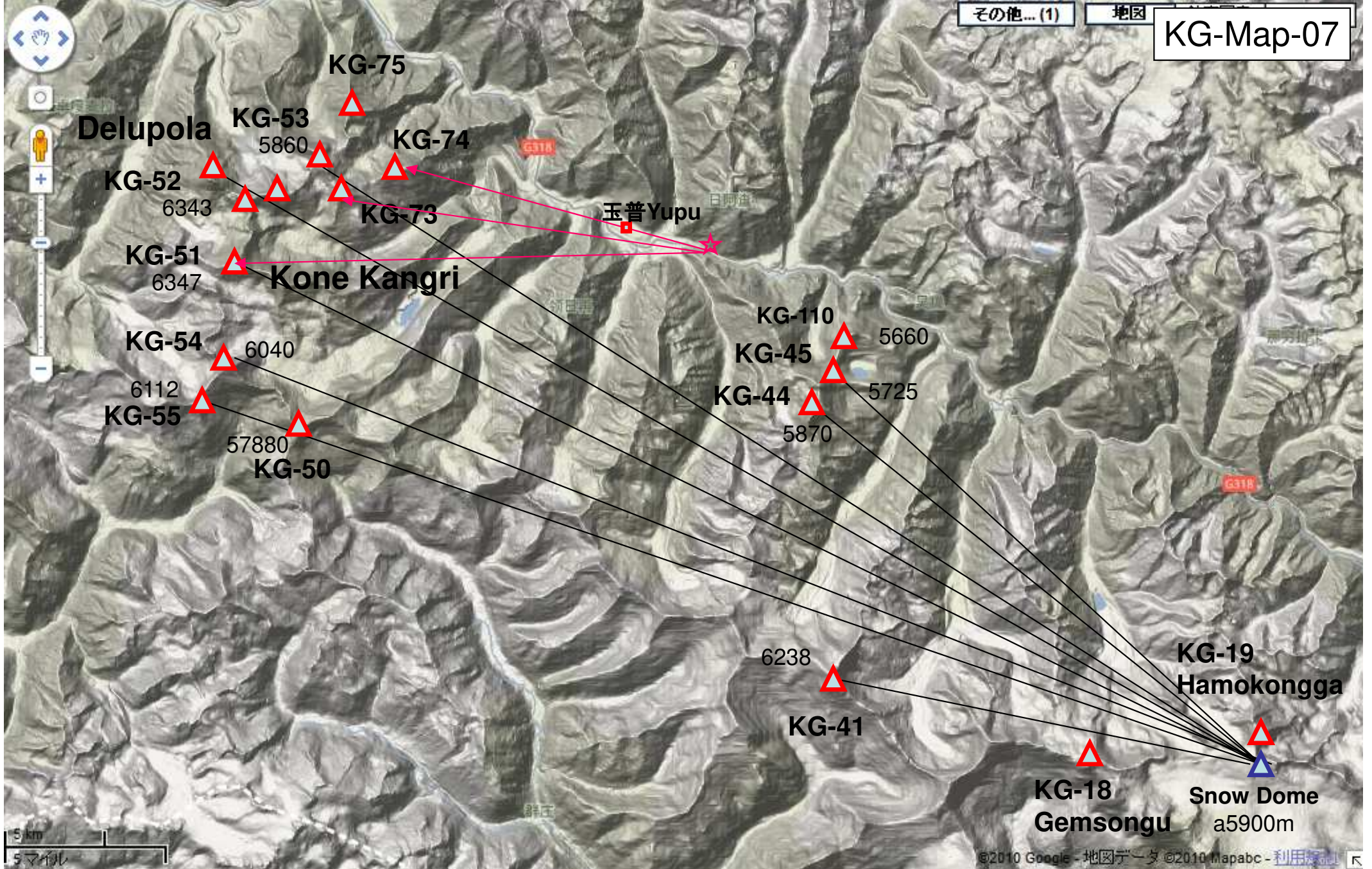
Delupola III
6083m-GDEM

KG-52 Delupola
6343/ 6314m-GDEM

East Face of Kone Kangri and Delupola

ASTER GDEM

ASTER-GDEM-01



Silver Turtle 2006の写真を分析

Distance Snow Dome - Delupola: a60km, - KG-41: a 22km

★ Kone Kangri撮影地点 2009ACKU
A15km away from Kone Kangri



KG-51 6347
Kone Kangri

KG-52 6343
Delupola

KG-53 5860

KG-44 5870

KG-45 5725

KG-110 5660

Silver Turtle 2006

加藤晴久氏提供

Lhagu Glacier 5900m Snow Domeから撮影

KG-51 6347
Kone Kangri

KG-52 6343
Delupola

KG-44 5870

KG-45 5725

KG-110 5660



Lhagu Glacier 5900m Snow Domeから

Silver Turtle 2006

加藤晴久氏提供



KG-51 6347
Kone Kangri
KG-52 6343 Delupola

KG-53 5860


KG-44 5810

KG-45 5660

念青唐古拉山群(Nyainqentanglha)

Silver Turtle 2006

Snow Dome a5900mより西北西の View



Snow Dome a5900mより西北西のView

この写真ではDelupolaの方がKone Kangriより高いように見える



Snow Dome a5900mより西北西のView



KG-41
6238m ↓

KG-55
6112m ↓

KG-54
6040m ↓



KG-20 Genikutz 6233m
の側稜の一部が写っている

Silver Turtle 2006

加藤晴久氏提供

Snow Dome a5900mより西北西のView



N face of KG-56 **Kangri Karpo**

中村保氏 2009

N face of **Kangri Karpo** ca 5,800m

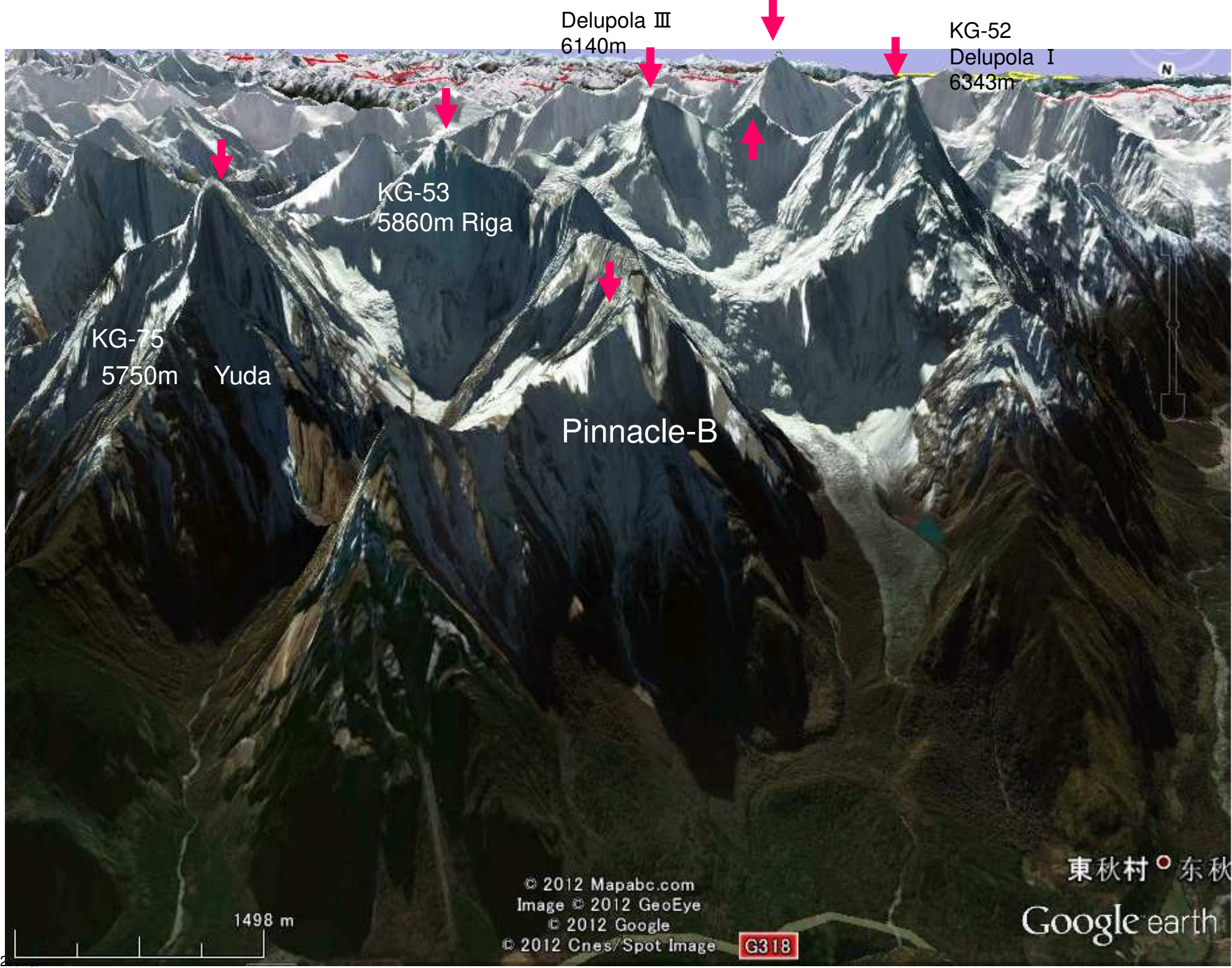
旧ソ連地図は高度 5442m
中村保氏の推定高度は5800m
GDEM 高度は5470m

中村保氏 2009

KG-54
6040m



Yum Tso Glacier
2009 中村保氏



Delupola III
6140m

KG-52
Delupola I
6343m

KG-53
5860m Riga

KG-75
5750m Yuda

Pinnacle-B

東秋村 ○ 东秋

Google earth

© 2012 Mapabc.com
Image © 2012 GeoEye
© 2012 Google
© 2012 Cnes/Spot Image

G318

1498 m



1911 m

© 2012 Mapabc.com
Image © 2012 GeoEye
© 2012 Google
US Dept of State Geographer

Google earth

Delupola III
6140m



Delupola II
6065m



KG-52
Delupola I
6343m



中村保氏 2009

Delupola III



Delupola II




KG-52
Delupola I
6343m



ACKU 2009

North Face of Delupola (right) I , II & III




KG-52
Delupola I
6343m

Minor Peak
or shoulder

A

2009/10/16 18:20

ACKU 2009



A

The main peak may stand
behind this shoulder ridge.

KG-52 Delupola from Dongchu(東秋)
中村保氏 2009



Delupola I 6343m, west face, seen from Dongchu Zangbo

中村保氏 2009

Delupola III




Delupola II



North Face of Delupola III、II

中村保氏 2009



Pantenglamo



注記

- Pantenglamoは松本徭夫氏の地図では4930mの標高表示(写真の左手)となっているが、Pinnacle-B 5450m(Satellite dataからの推定標高)とするのが自然ではないか

KG-75
5750m Yuda



KG-53
5860m
Riga



KG-104
Pinnacle-B
5450m




Delupola I
6343m
(Shoulder)



松本徕夫氏提供

KG-104
Pinnacle-B
5450m

松本徃夫氏提供



Delupola I 6343m
(Shoulder or Forehead)

KG-75
5750m Yuda



KG-53
5860m Riga



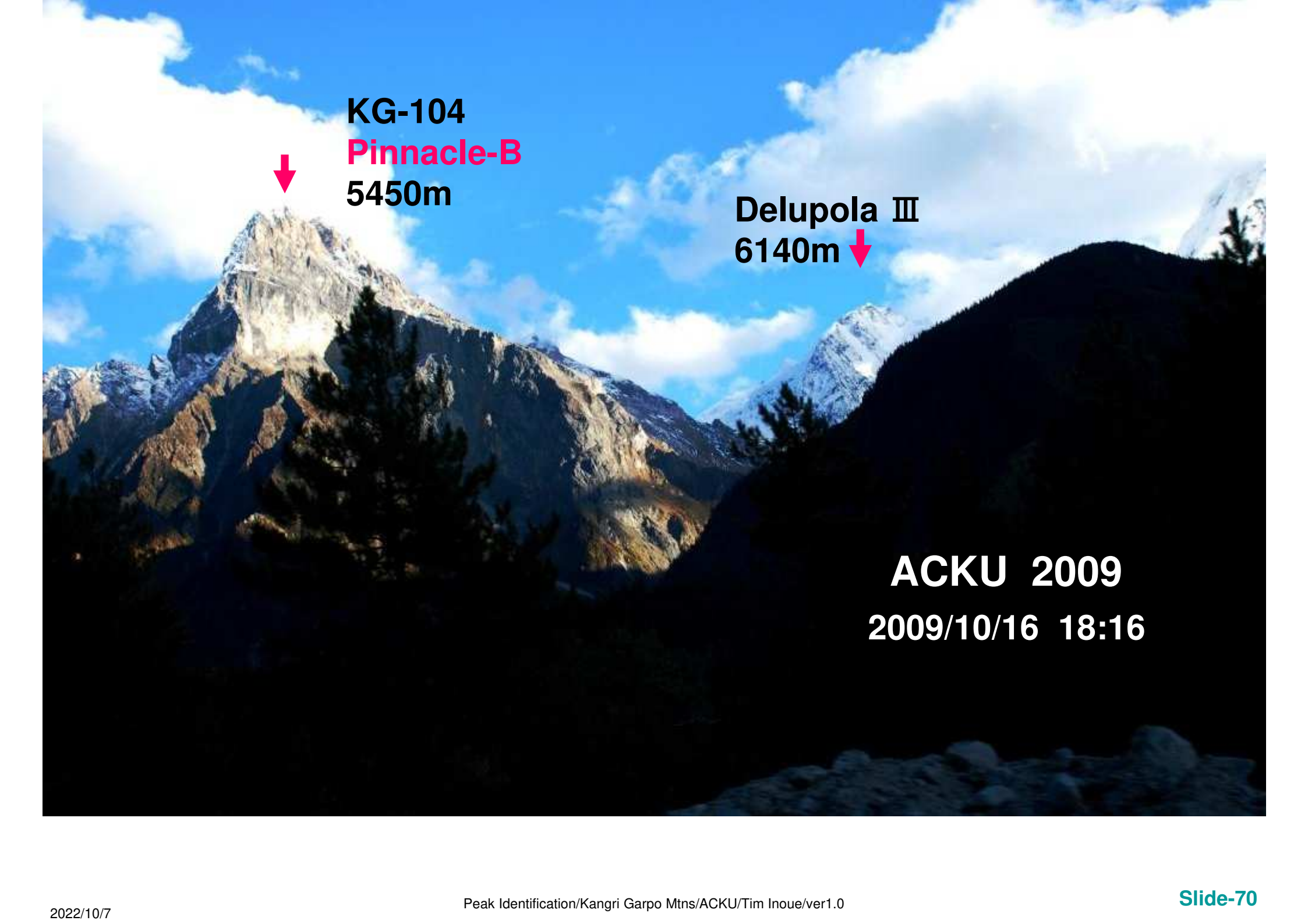
松本徃夫氏提供



Delupola I 6343m Shoulder

松本徃夫氏提供





KG-104
Pinnacle-B
5450m

Delupola III
6140m

ACKU 2009
2009/10/16 18:16

KG-107 Risum Gangpo
5442m



KG-103 Pinnacle-A
5446m



リスンガンポ (三明王、寂静尊)

ACKU 2009

KG-107 Risum Gangpo **リスンガンポ** 5442m (三明王、寂静尊)



Risum Gangpoリスンガンボ 5442m---松本徃夫氏

ACKU 2009

Dongchu Zangbo 左岸の双耳峰 KG-107 5400m

2009/10/16 18:22



Risum Gangpoリスンガンボ 5442m---松本徃夫氏



KG-75 5750m Yuda 2009/10/16 18:31
(5783m---松本徃夫氏)

ACKU 2009



ACKU 2009

KG-75 5750m 2009/10/16 18:37

Yuda 5783m---松本徃夫氏



ACKU 2009

KG-53 5860m 2009/10/16 18:32

Riga 5643m---松本徃夫氏

KG-53 Riga
5860m



KG-75 Yuda
5750m

2009/11/12_12:09
ACKU 2009




KG-74 18:47 Suoru Longba側



KG-74 18:34

KG-74 18:40
ACKU 2009

Pombe Zon



KG-51 I
Kone (Gone) Kangri
6347m

KG-52 III
Delupola III
6140m

KG-73
5859m

Delupola II


KG-74 5791m
Pombe Zon



ACKU 2009

2009/11/12_11:45

撮影場所:N29.619° E96.301° 標高約3500m (玉普Yupu上流)



KG-52 III
Delupola III
6140m



KG-73
5859m



Pombe Zon
KG-74
5791m



Riga
KG-53
5791m




ACKU 2009 11/12_11:53

Delupola-III


KG-52 III
6140m

KG-73
5859m

KG-74 Pombe Zon
5791m



その他... 地図 航空写...



玉普郷
YupuXiang

ACKU 2009

2009/11/12_11:58

KG-73
5859m

KG-74
5791m Pombe Zon



ACKU 2009

2009/11/12_12:00

玉普郷 Yupu Xiangあたりから東を望む


Pombe Zon




KG-74
5791m

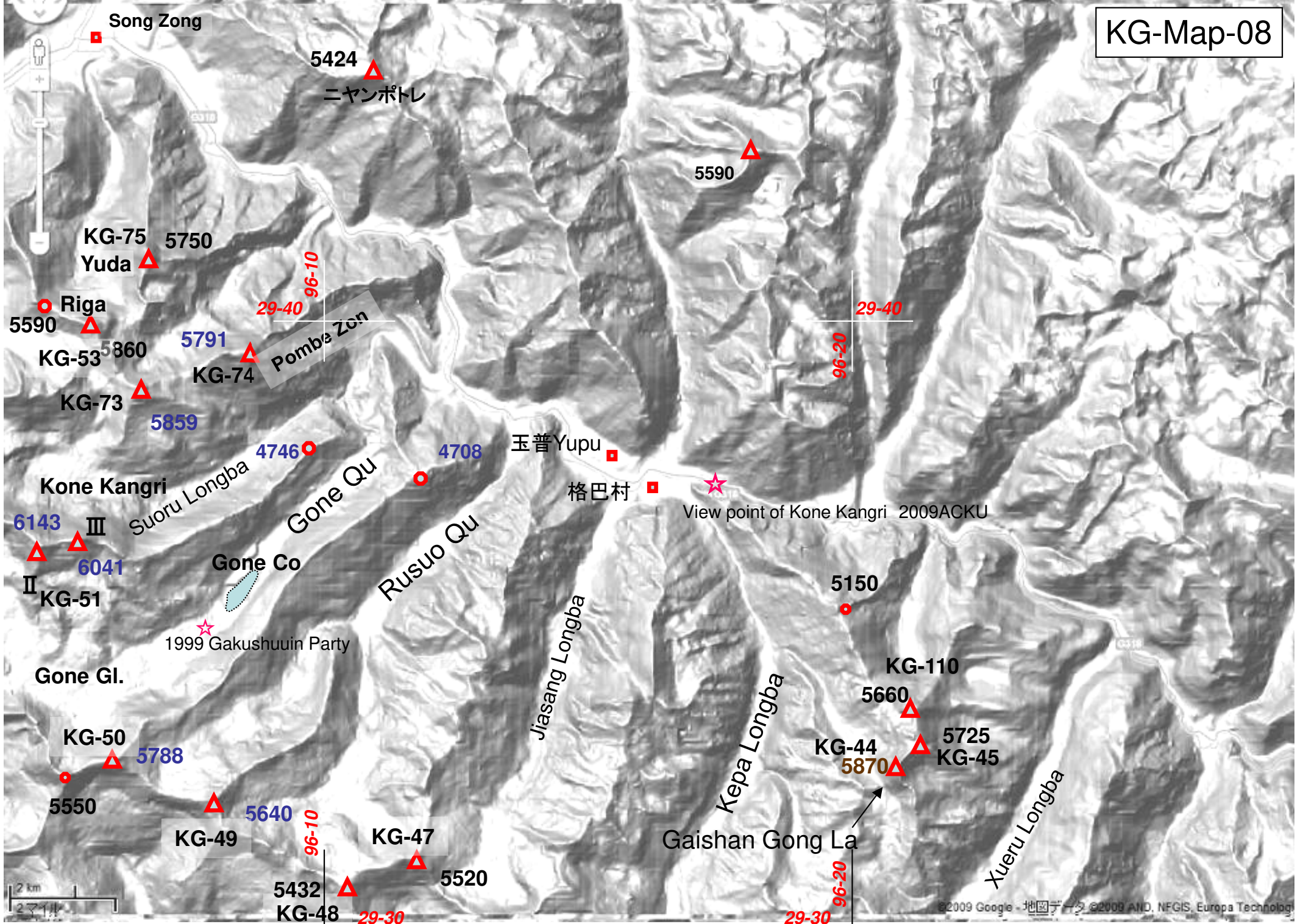


2009/11/12_12:03









KG-51 6347m Kone Kangri
KG-51 - III 6041m Kone Kangri-III

KG-52 6343m Delupola

KG-52-III Delupola-III

KG-73 5859m

KG-74 5791m Pombe Zon

KG-44 5870m

KG-45 5725m

KG-110 5660m



Silver Turtle 2006

加藤晴久氏提供

Lhagu Glacier 5900m Snow Domeから撮影

Peak Identification/Kangri Garpo Mtns/ACKU/Tim Inoue/ver1.0

KG-110
5660m

KG-45
5725m

KG-44
5870m

5150m

KG-110

玉普Yupu付近から夕日に輝くKepa Longbaの峰々

ACKU 2009
2009/10/16 18:51

5150m



KG-110
5660m



KG-45
5725m



KG-44
5870m



ACKU 2009

5150m



Kepa Longba

19:00

参考資料

写真・資料ご提供 (敬称略)

- 松本 徕夫
- 中村 保
- 辻和毅 渡部秀樹 中山健 (JAC福岡)
- 徳永泰朗 加藤晴久 松尾治 伊藤英弘 (JACアルパインスキークラブ)
- 池田錦重 (シルバータートル)
- 錦織英夫 (学習院)

地図

1. 旧ソ連1/100,000
2. 中国1/50,000
3. 松本徕夫編著「ヒマラヤの東 崗日嘎布山群」付録地図
4. Google Earth / Google Map
5. ASTER GDEM (Satellite TERRA)

文献

1. 学習院大学 1999年 踏査報告書 (Gone氷河、Kone Kangri)
2. JAC アルパインスキークラブ「2008年Ata Kang La スキー登山 報告」
3. 松本徕夫編著「ヒマラヤの東 崗日嘎布山群」
4. 神戸大学山岳会・山岳部 「2009年 ロプチン峰初登頂「山と人」18号」